

PACTE
X
RONDA
DE DALT



Ajuntament de
Barcelona

Primers resultats de les accions de participació

Urbanització del cobriment de la fase 2 de la ronda de Dalt

Desembre 2024

Districte d'Horta-Guinardó
Urbanisme, Transició Ecològica, Serveis Urbans i Habitatge



DADES SOBRE LA IMPLEMENTACIÓ DE L'ENQUESTA

DATES D'IMPLEMENTACIÓ: de juliol a novembre del 2024

OBJECTIUS:

- Avaluar l'impacte de les intervencions realitzades al tram urbanitzat de la Fase 1.
- Identificar i prioritzar els espais clau per al desenvolupament de la Fase 2.

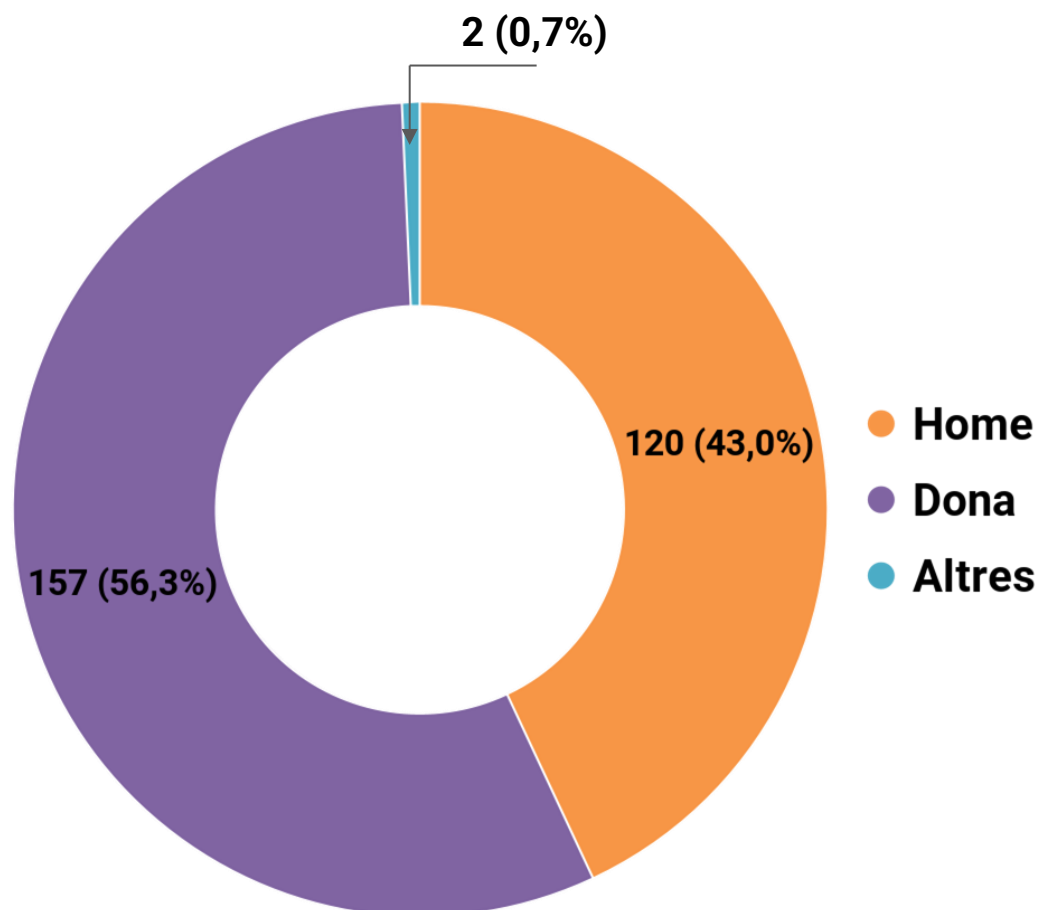
TOTAL D'ENQUESTES REBUDES: 279 ENQUESTES

MÈTODES D'APLICACIÓ DE L'ENQUESTA:

1. **Plataformes digitals:** Qüestionari obert a través del portal DECIDIM i les xarxes socials oficials de l'Ajuntament.
2. **Activitats presencials:** Recollida de dades durant la festa d'inici d'obres (13 de juliol de 2024).
3. **Dinamització al carrer:** Realització d'enquestes als punts informatius situats a espais estratègics a l'espai públic
4. **Espais participatius locals:** Distribució de l'enquesta en els Consells de Barri de Sant Genís i la Teixonera.

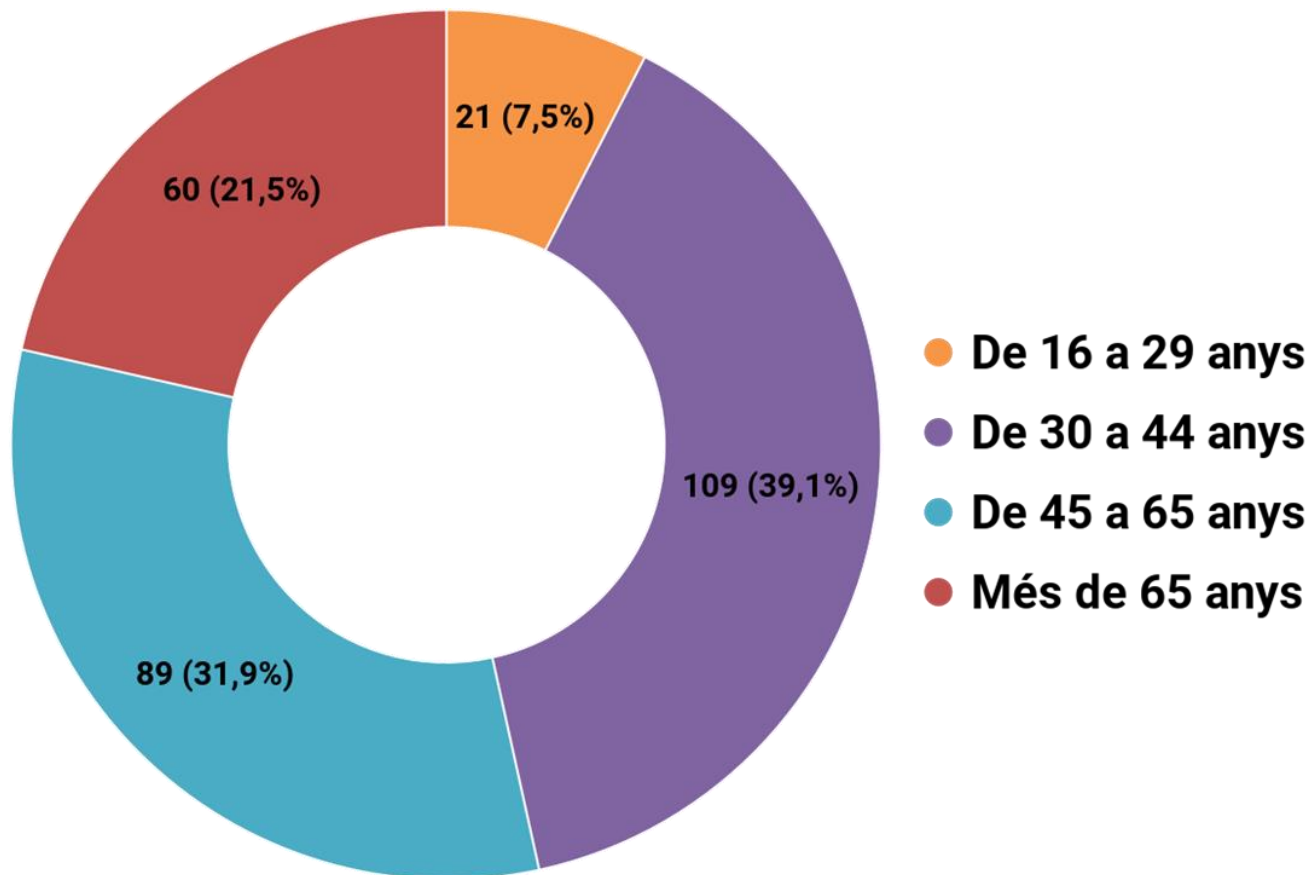
1. PERFILS DE LES PARTICIPANTS

DISTRIBUCIÓ PER GÈNERE



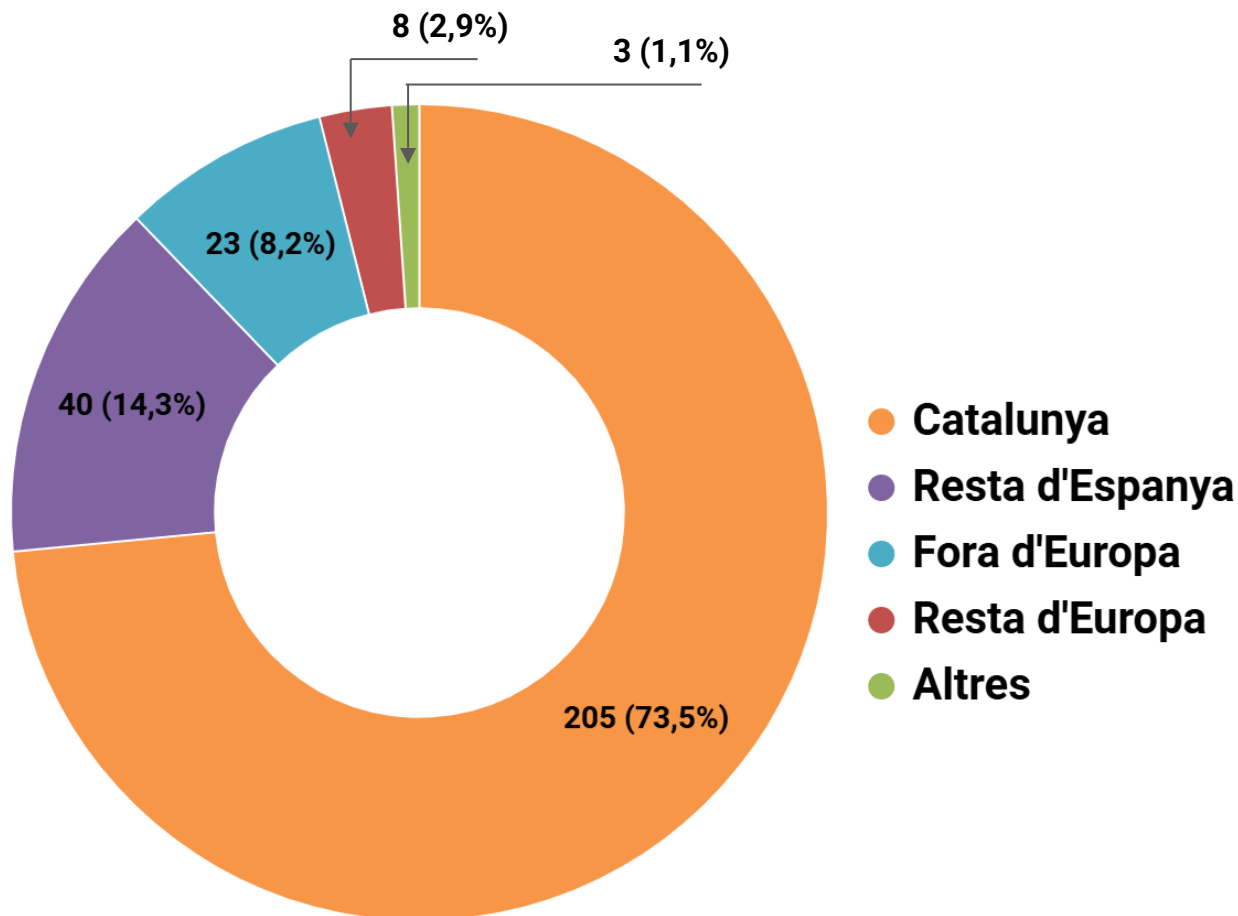
1. PERFILS DE LES PARTICIPANTS

DISTRIBUCIÓ PER EDAT



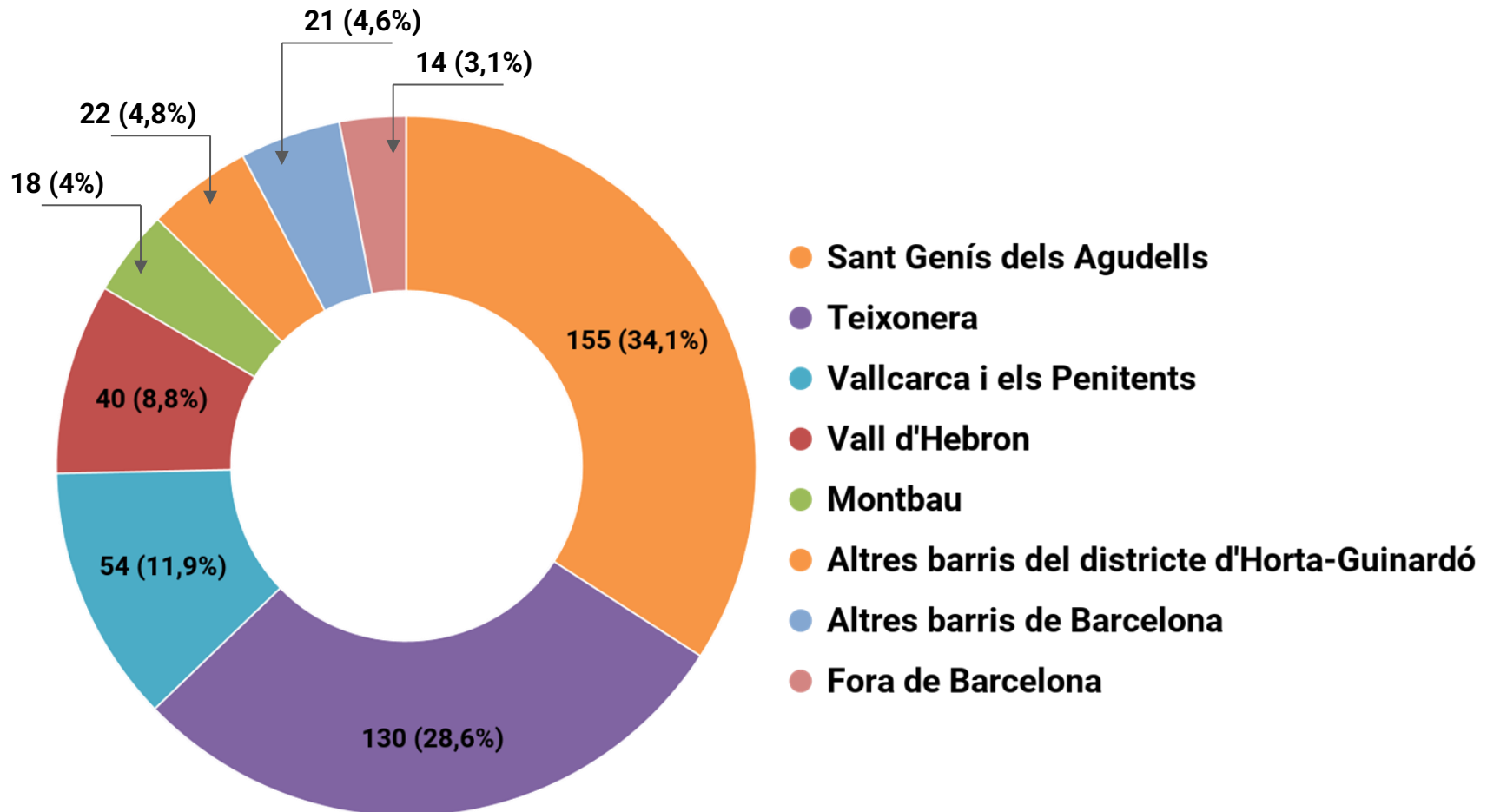
1. PERFILS DE LES PARTICIPANTS

DISTRIBUCIÓ PER LLOC DE NAIXEMENT



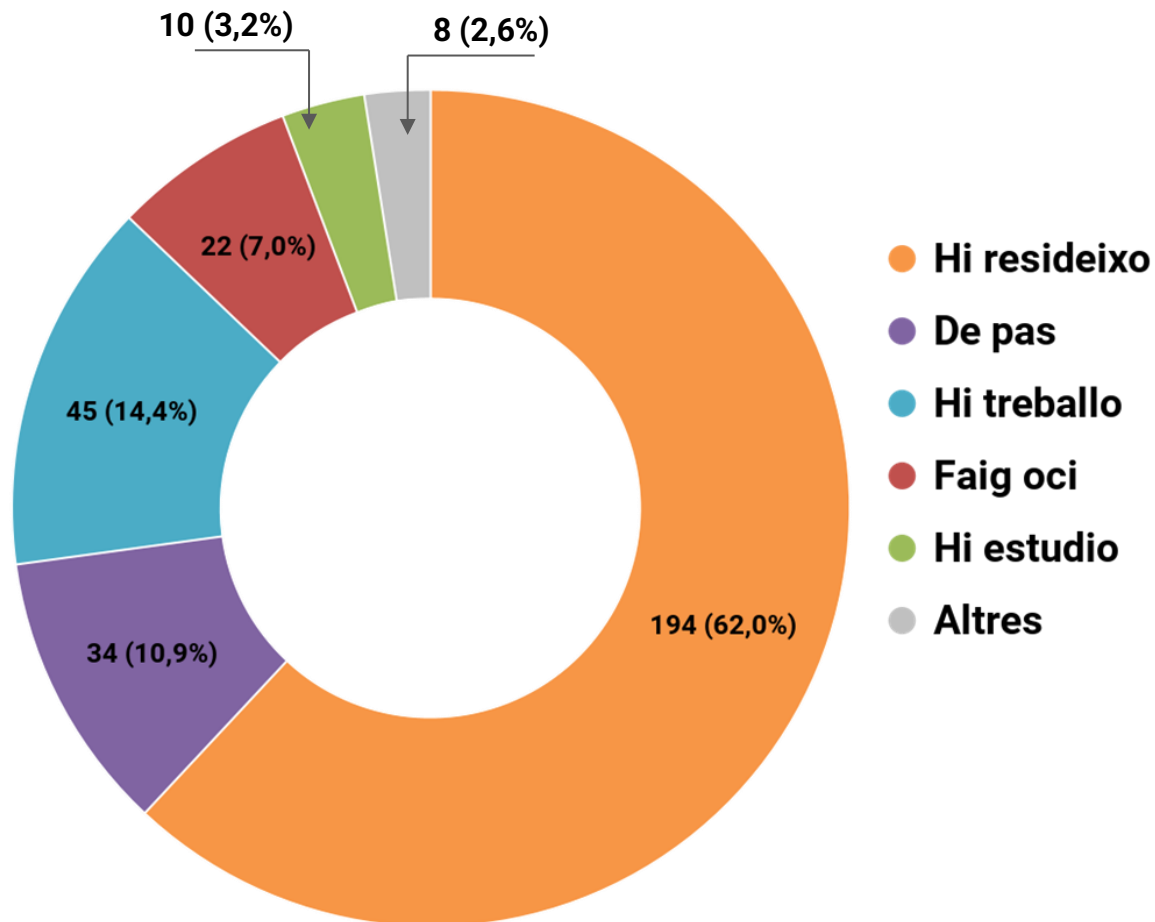
1. PERFILS DE LES PARTICIPANTS

DISTRIBUCIÓ PER BARRI DE RESIDÈNCIA



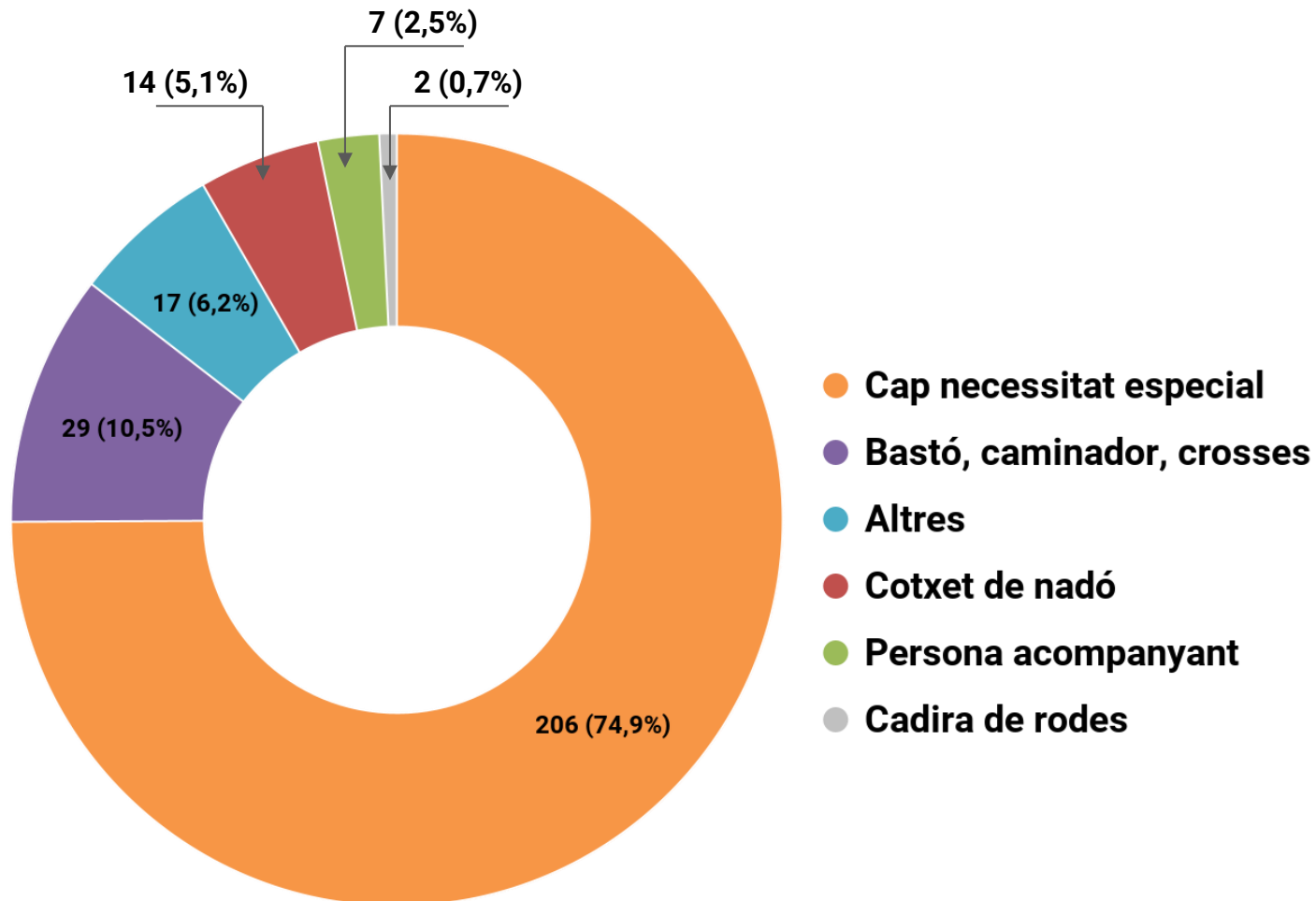
1. PERFILS DE LES PARTICIPANTS

DISTRIBUCIÓ PER RELACIÓ AMB LA RONDA DE DALT



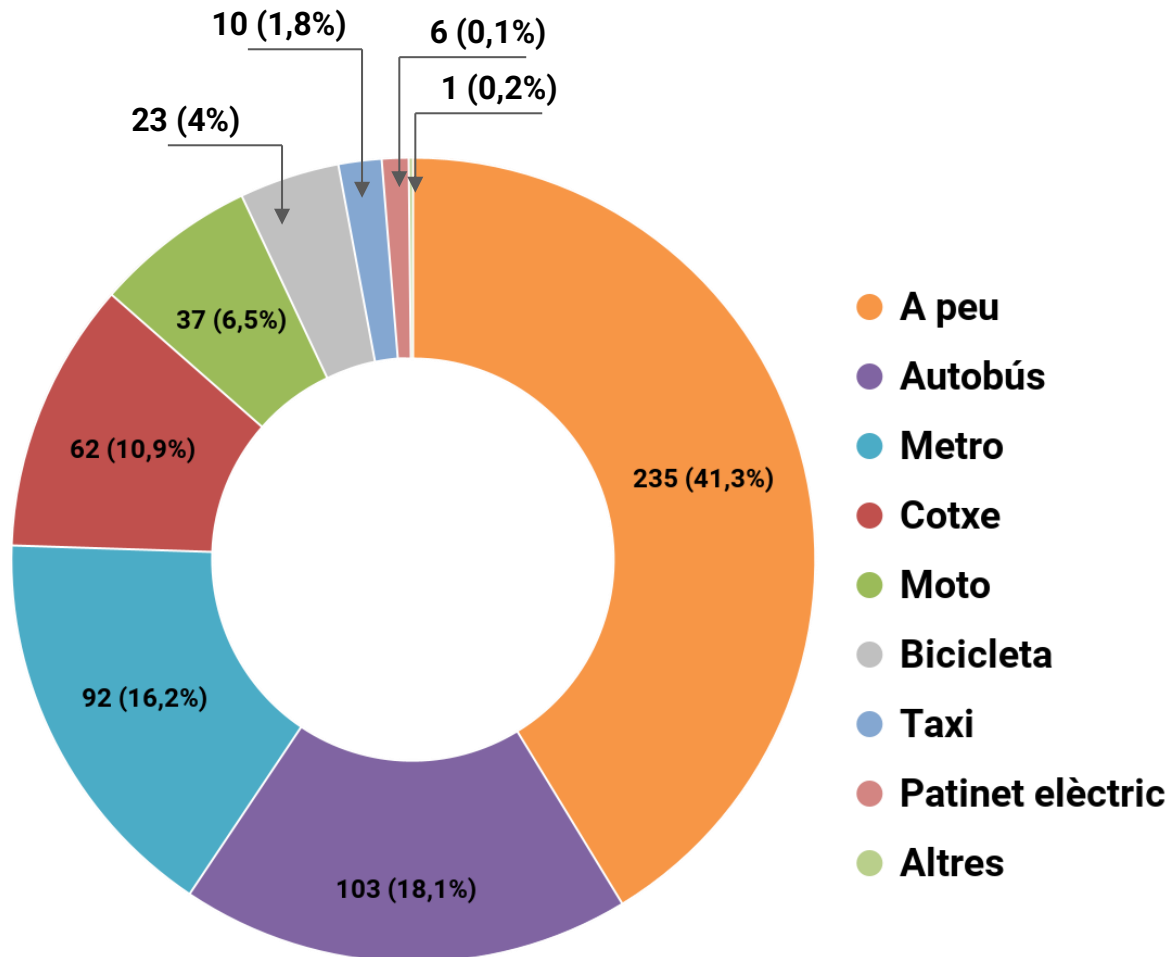
1. PERFILS DE LES PARTICIPANTS

DISTRIBUCIÓ PER NECESSITATS ESPECIALS



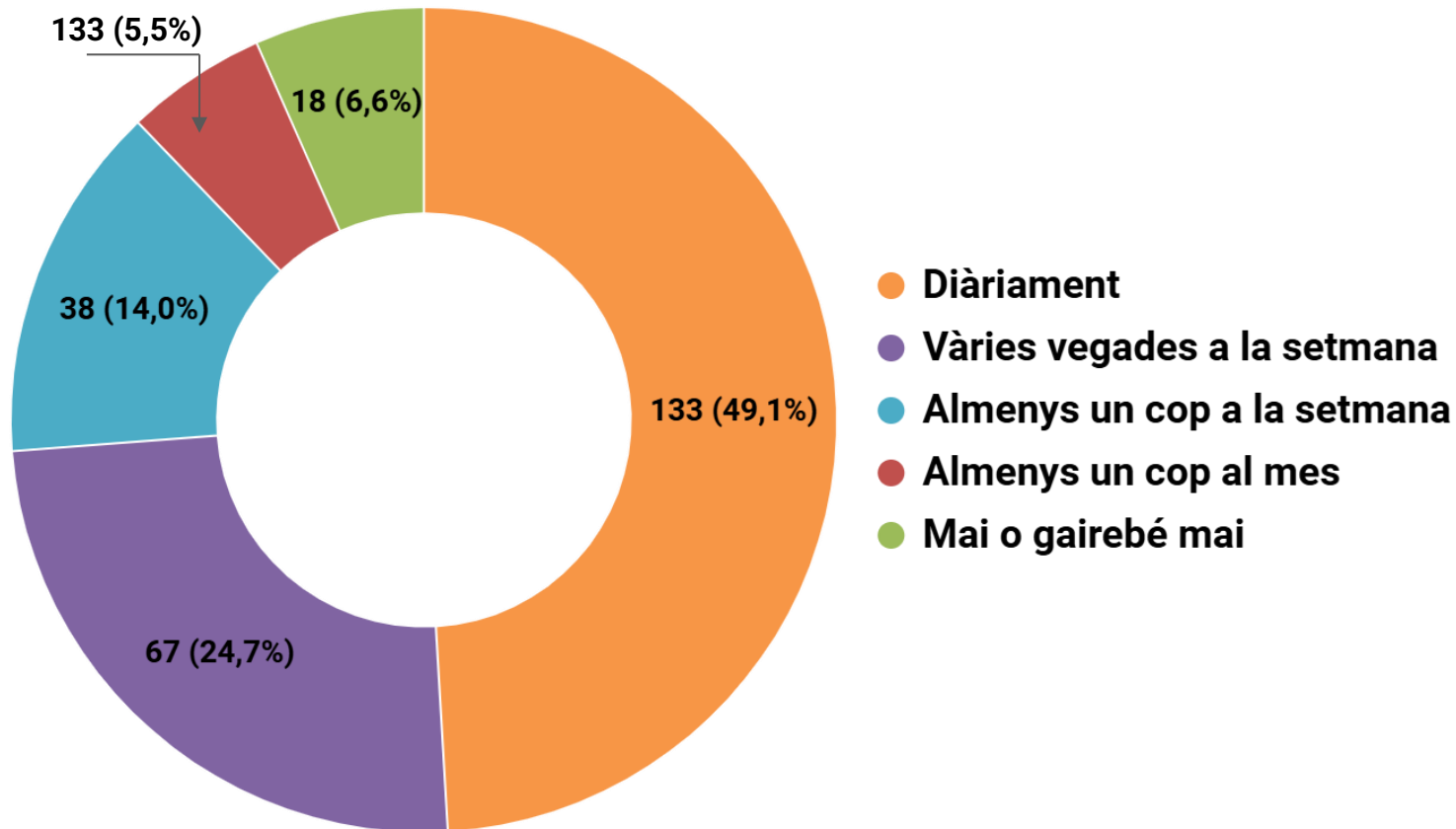
1. PERFILS DE LES PARTICIPANTS

DISTRIBUCIÓ PER MITJÀ DE TRANSPORT (RESPOSTES COMBINADES)



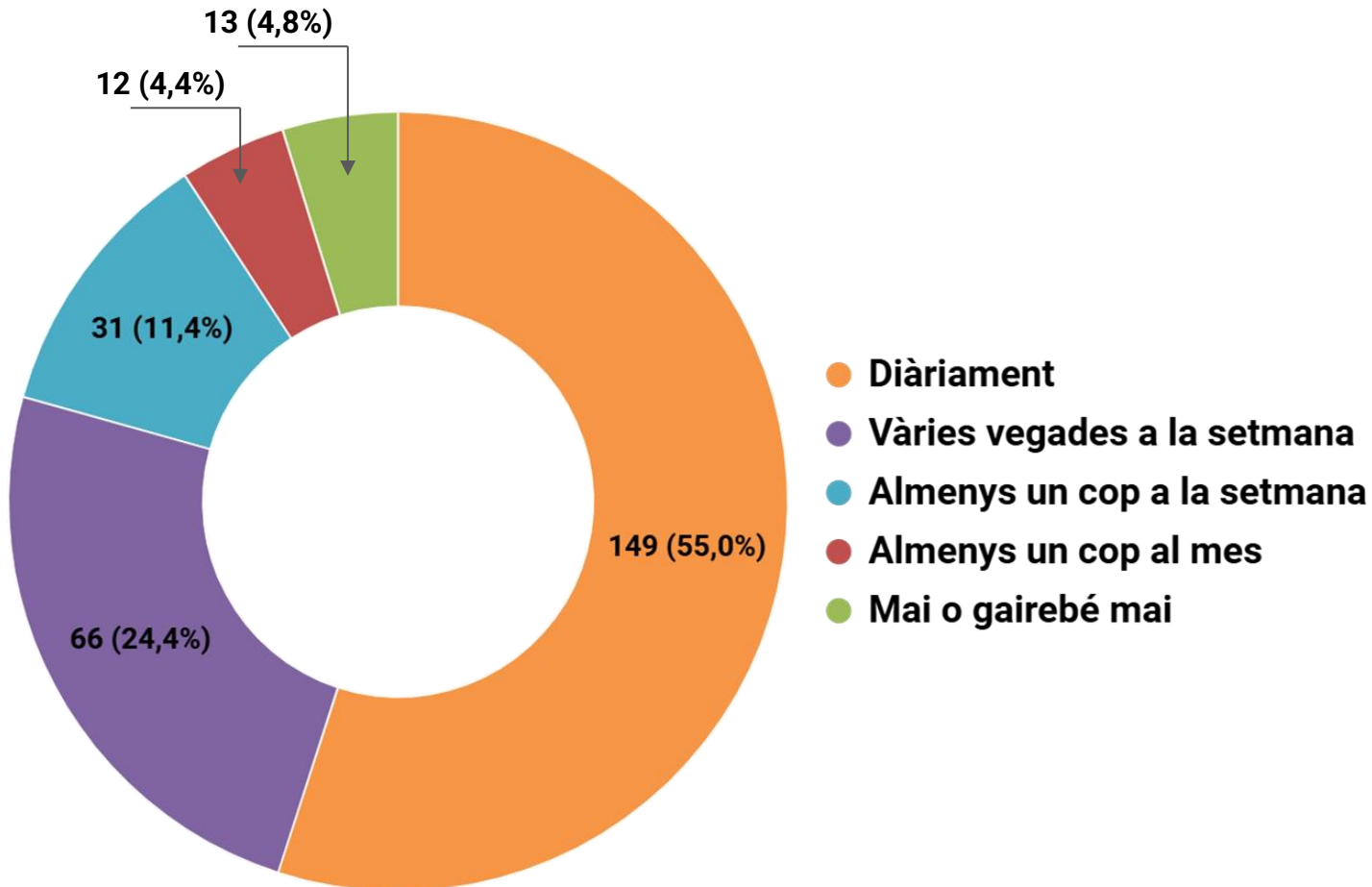
1. PERFILS DE LES PARTICIPANTS

FREQÜÈNCIA D'ÚS DEL TRAM URBANITZAT



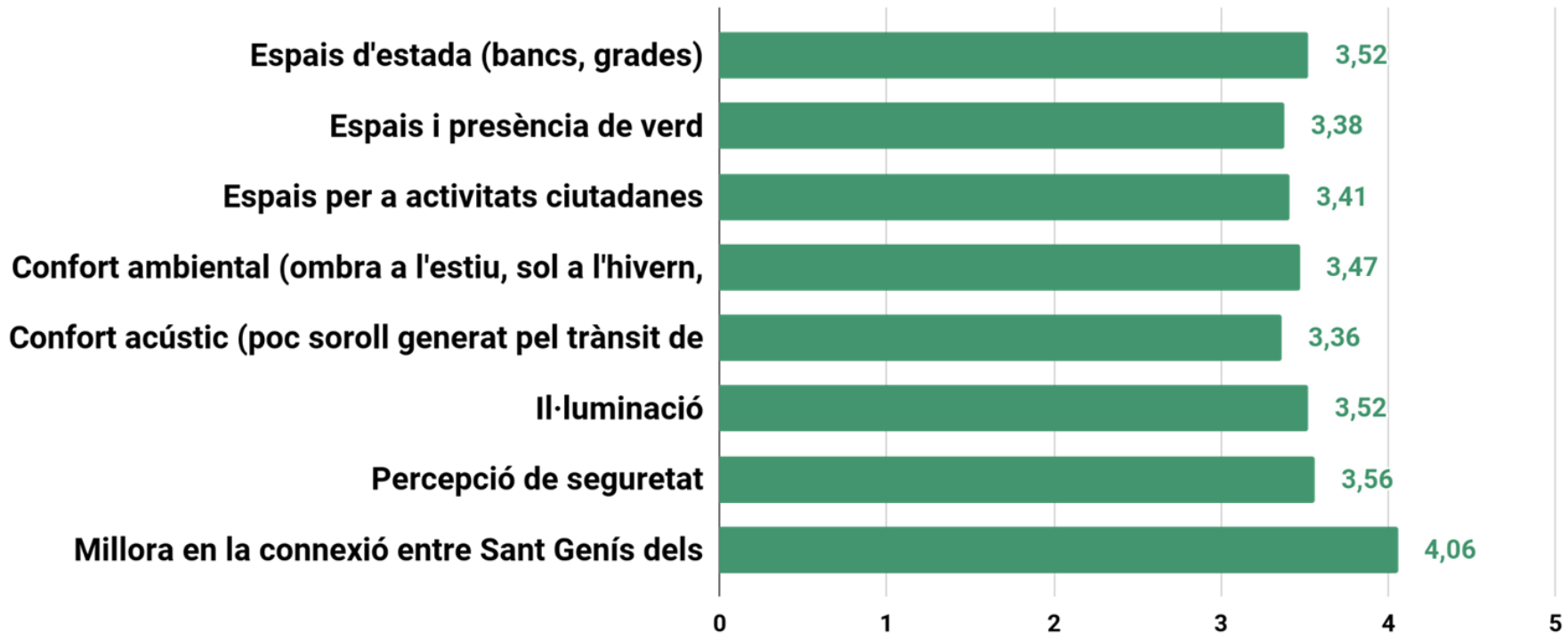
1. PERFILS DE LES PARTICIPANTS

FREQÜÈNCIA D'ÚS DE PAS D'UNA BANDA A L'ALTRA (NO URBANITZAT)



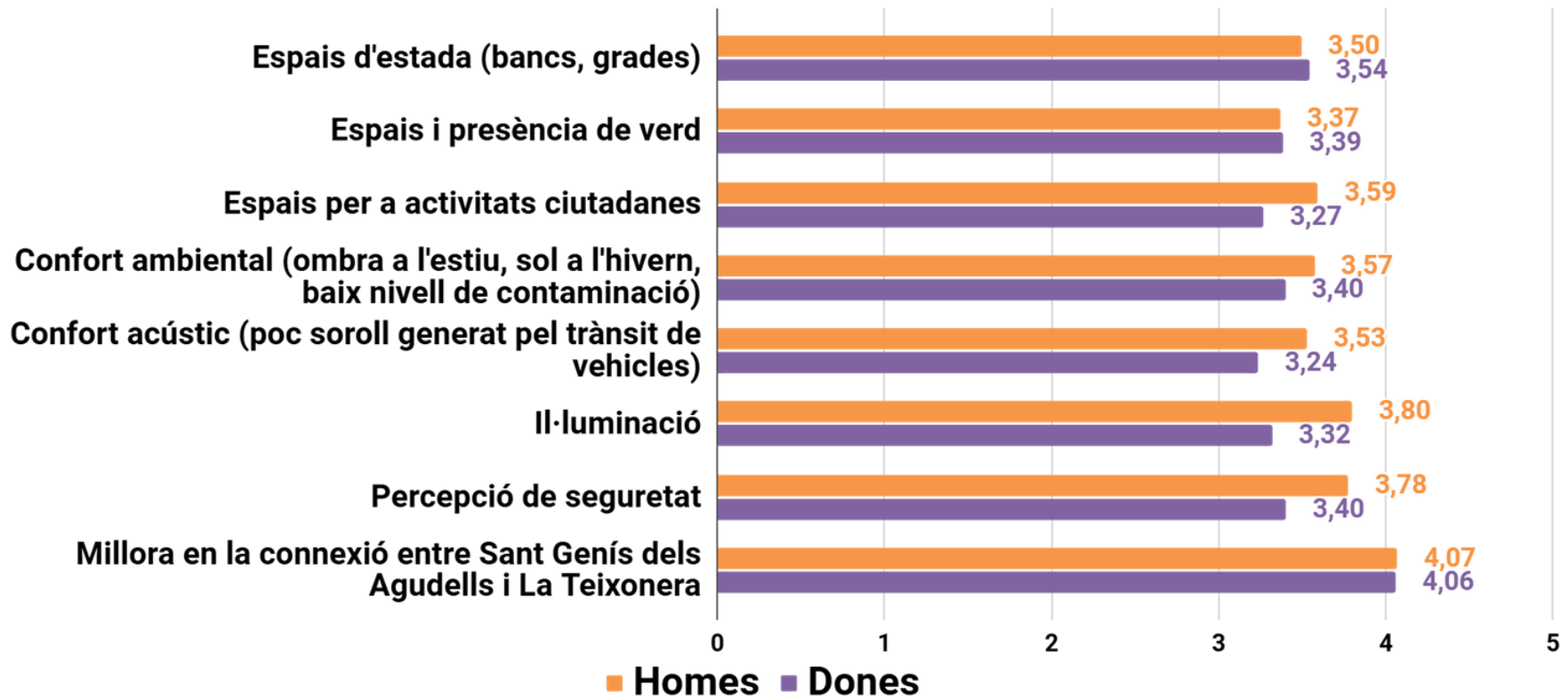
2. VALORACIÓ DEL TRAM JA URBANITZAT FASE 1

VALORACIÓ GENERAL DEL TRAM URBANITZAT



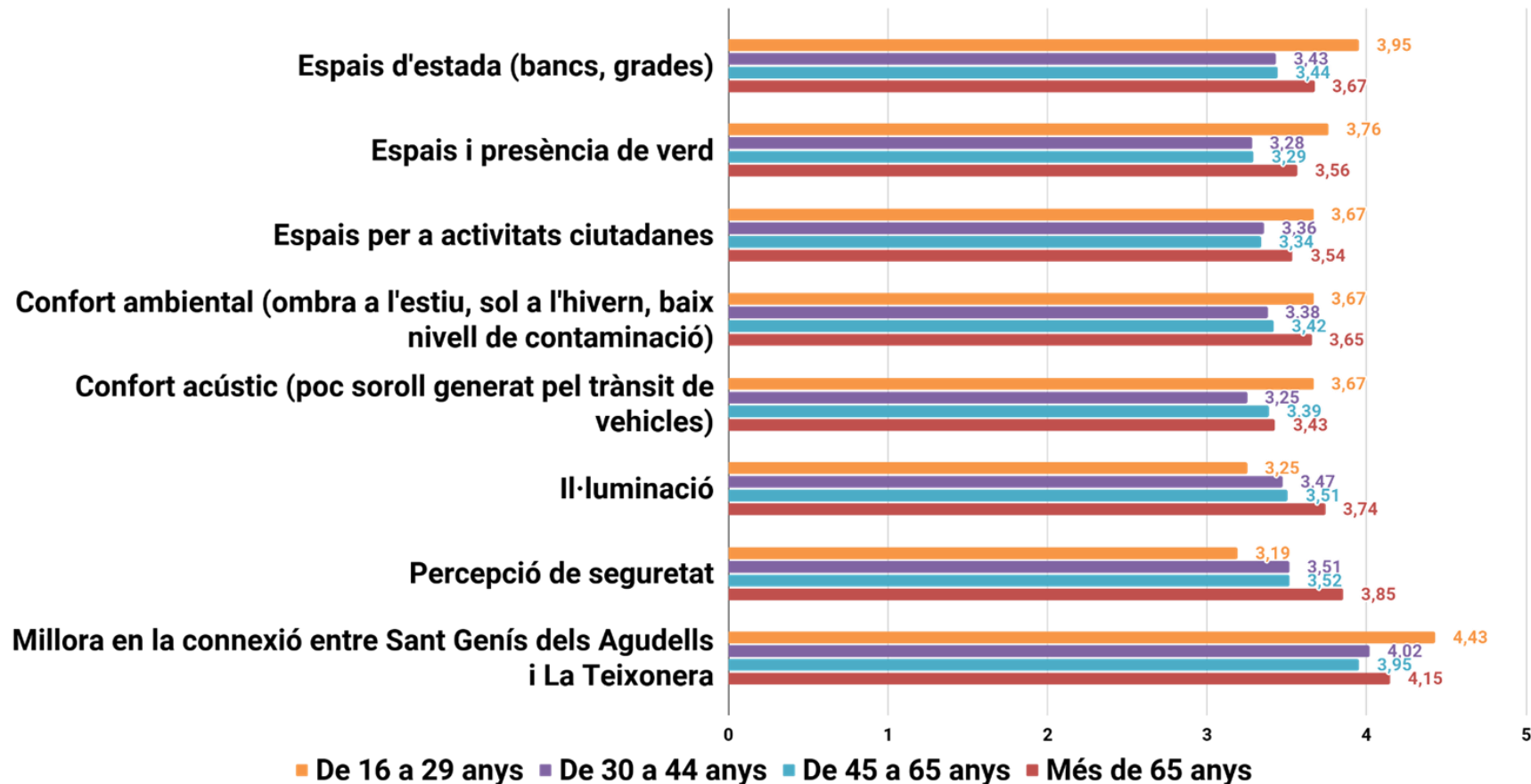
2. VALORACIÓ DE L'ESPAI

VALORACIÓ GENERAL DEL TRAM URBANITZAT (separat per gènere)



2. VALORACIÓ DE L'ESPAI

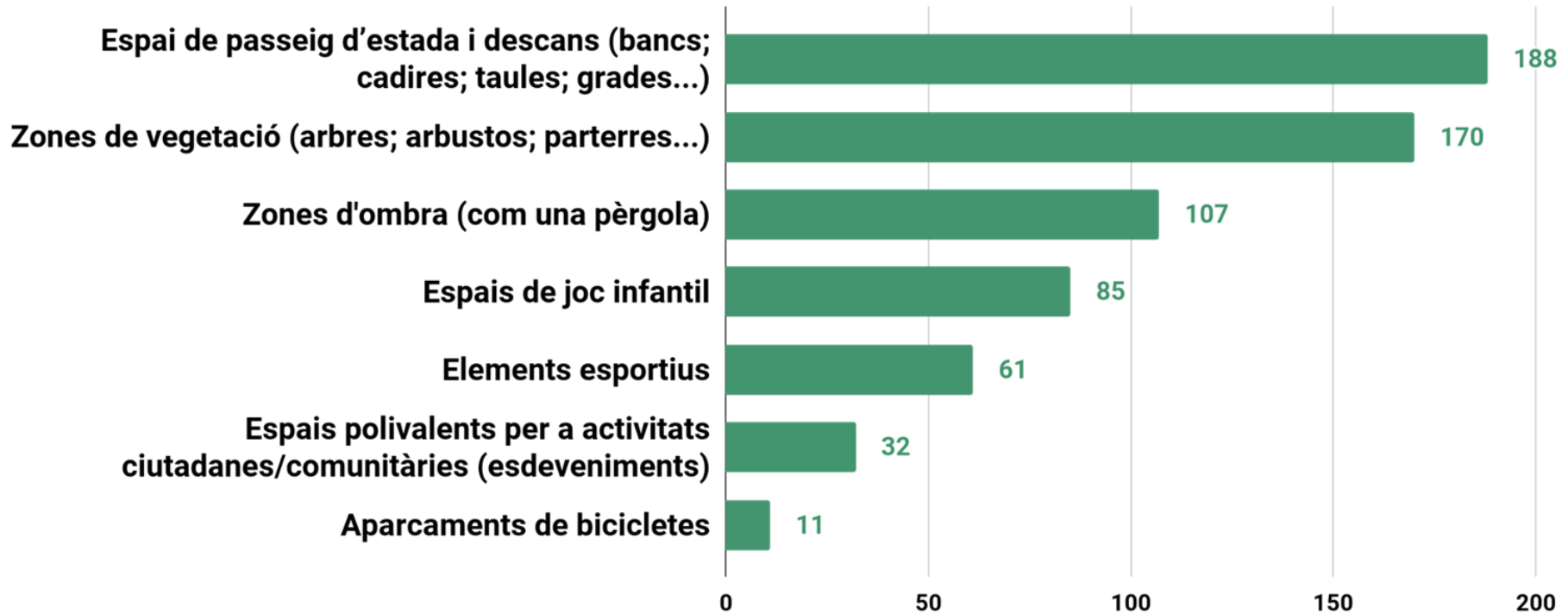
VALORACIÓ GENERAL DEL TRAM URBANITZAT (separat per edat)



3. SOBRE EL TRAM PENDENT D'URBANITZAR FASE 2

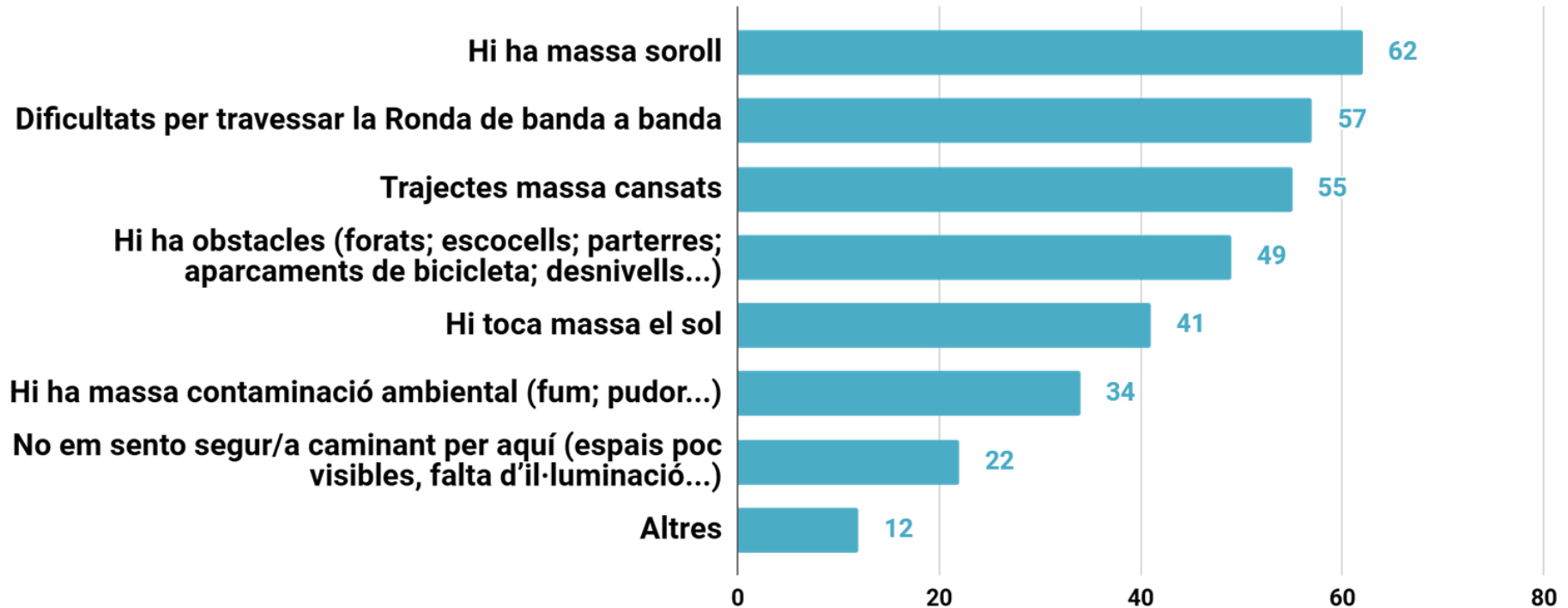
PRIORITZACIÓ D'ESPAIS

Des del teu punt de vista quins dels següents tipus d'espais haurien de ser prioritaris en la futura urbanització?



3. SOBRE EL TRAM PENDENT D'URBANITZAR FASE 2

DIFICULTATS DURANT EL DESPLAÇAMENT EN L'ACTUALITAT



4. ALTRES COMENTARIS I APORTACIONS A L'ENQUESTA

1. Zones verdes i vegetació

- Incrementar la vegetació, amb arbres grans que proporcionin ombra i espais verds més cuidats.
- Incorporar gespa en lloc de ciment per fer l'espai més acollidor.
- Mantenir l'estructura ombrívola i els estils actuals de la cobertura ja pacificada.

2. Espais infantils i juvenils

- Més zones de joc infantil amb ombra i protecció (valles de seguretat).
- Zones d'esbarjo per a nens, espais plans per practicar amb bicicletes, patins i patinets.
- Espais per adolescents com parcs de skate, camps de futbol, bàsquet i altres instal·lacions esportives.
- Espais polivalents per festes i activitats juvenils.

3. Elements urbans

- Instal·lacions esportives per fomentar l'activitat física, com pistes de petanca o rocòdroms.
- Més fonts d'aigua, papereres i bancs de grans dimensions.
- Habilitar baranes per augmentar la seguretat en zones com el tram del mercat.

4. Mobilitat i accessibilitat

- Crear carrils bici segurs, amples i unidireccionals, connectats amb altres zones (parc de la Vall Hebron).
- Prioritzar el desplaçament a peu, en bicicleta i en transport públic.
- Accessibilitat millorada per a cadires de rodes i il·luminació adequada.

4. ALTRES COMENTARIS I APORTACIONS A L'ENQUESTA

5. Continuitat i pacificació

- Ampliar la cobertura fins a la Plaça Kennedy, millorant la connexió entre barris (Sant Genís, Teixonera, Vallcarca i els Penitents).
- Planificar les següents fases abans d'acabar l'actual.
- Pacificar l'espai mantenint un estil coherent amb el tram ja urbanitzat.

6. Altres propostes

- Cobertura per protegir de la pluja.
- Espais per intercanvi de llibres per fomentar la lectura al barri.
- Espai per reunions d'estudiants a prop de l'institut.
- Locals d'oci, negocis i comerços per revitalitzar la zona.

7. Opinions contràries

- Alguns veïns i veïnes consideren innecessària la cobertura o la creació de nous espais, argumentant que hi ha altres prioritats urgents com sanitat, educació o serveis per a gent gran.
- Altres s'oposen a la desaparició de la Plaça Vall d'Hebron, considerant-la un espai imprescindible per al barri.

PASSEJADA EXPLORATÒRIA PER LA FASE 1 I TALLER DE PROPOSTES

SOBRE LA URBANITZACIÓ DE LA FASE 2 – 29/10

1. Resiliència

- Dotar de més cobertes a l'espai, tant amb vegetació com amb pèrgoles, que protegeixin del sol i la pluja.
- Generar vegetació no només en la banda muntanya, sinó intentar que sigui a les dues bandes, i no tan concentrada en una banda.

2. Mobilitat i connectivitat

- Fer la banda muntanya més permeable, fer més punts de connexió amb la banda de muntanya i no un calaix tan continu. Potenciar la connectivitat en punts clau, com davant de l'institut Vall d'Hebron.
- Guanyar espai a les voreres del passeig de la Vall d'Hebron, que s'utilitza també molt pel veïnat.
- Garantir la seguretat dels infants que puguin fer servir el passeig com a espai de joc: instal·lar proteccions o baranes a la banda de mar, que separin la part dels vianants del carril bici i dels carrils de circulació.

PASSEJADA EXPLORATÒRIA PER LA FASE 1 I TALLER DE PROPOSTES SOBRE LA URBANITZACIÓ DE LA FASE 2 – 29/10

3. Usos de l'espai

- Afavorir amb el mobiliari urbà la generació d'espais d'estada (bancs i cadires > grades).
- Millorar la il·luminació de tot l'àmbit, en general, però especialment les graderies.
- Disposar d'espais diàfans que permetin diferents tipus d'activitats.
- Generació d'un espai de joc infantil.
- Preveure un espai de guingueta (restauració).
- Instal·lar elements d'activitats esportives per a gent gran.

4. Identitat

- Incorporar elements identitaris a l'espai, com posar un nom específic a aquest passeig central, fer referències a elements identitaris de Teixonera i Sant Genís dels Agudells, instal·lar elements que generin identitat amb l'espai (com la pèrgola de la Fase 1).

TALLERS AMB L'INSTITUT VALL D'HEBRON: SECUNDÀRIA (20/11) I FORMACIÓ PROFESSIONAL (09/12)

1. Resiliència

- Dotar l'àmbit de més verd amb l'objectiu de generar ombres.

2. Mobilitat i connectivitat

- Revisar la semaforització de la cruïlla entre passeig de Vall d'Hebron i avinguda del Jordà.
- Ampliar les voreres del passeig de la Vall d'Hebron.
- Instal·lar una estació de Bicing més a prop del centre educatiu.

3. Usos de l'espai

- Millorar la il·luminació a l'entorn de l'institut, especialment en el trajecte entre el centre i l'estació de Metro.
- Generar espais d'estada, acompanyats d'ombres.
- Crear espais lúdics: taules d'escacs, cal·listènia i altres àrees esportives, murals per fer graffitis.
- Disposar d'espais comunitaris on es puguin fer activitats amb el veïnat.