



# El Consell de barri de Montbau

1. Seguiment de les actuacions realitzades des del darrer Consell de Barri i actuacions futures
2. Altres informacions d'interès per al Barri
3. Torn obert de paraula



# 1

## **Seguiment de les actuacions realitzades dels del darrer Consell de barri i actuacions futures**

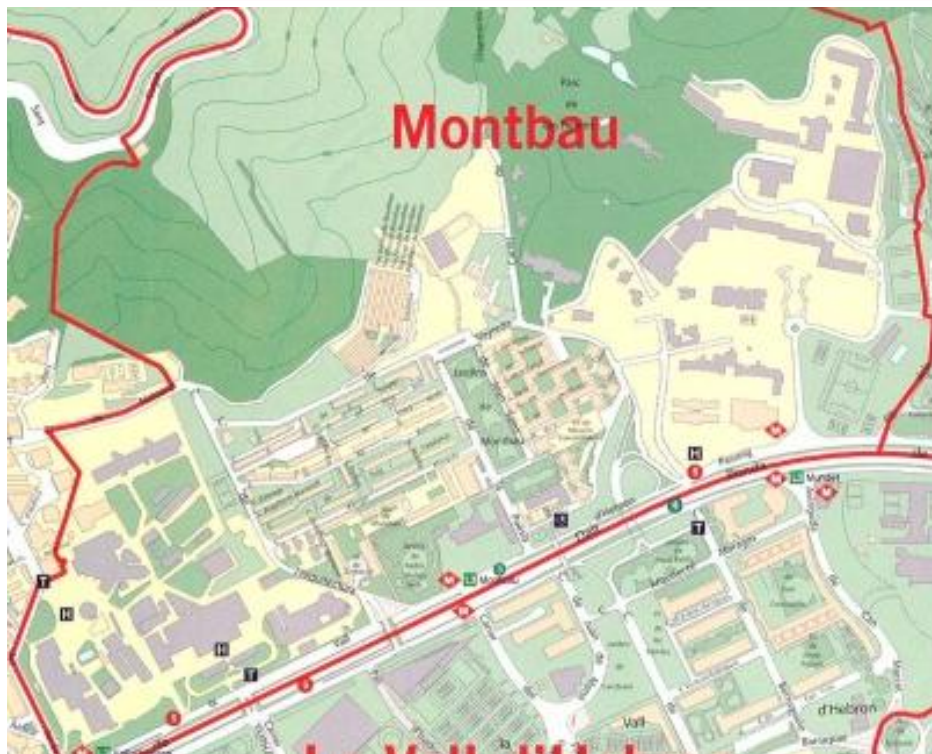
N

B

C



## Seguiment de les actuacions realitzades des del darrer Consell de Barri



Mapa del barri

### Nombre d'actuacions

Paviments.....	8 actuacions
Baranes.....	1 actuació
Proteccions.....	1 actuació
Escossells.....	2 actuacions
Mobiliari urbà.....	2 actuacions
Equipaments.....	5 actuacions
Solars.....	1 actuació
Neteges.....	1 actuació
Àrees de joc.....	1 actuació



## Seguiment de les actuacions realitzades des del darrer Consell de Barri i actuacions futures

Via Pública - REALITZAT		
LOCALITZACIÓ	DESCRIPCIÓ	OBSERVACIONS
Sorolla , 10	Paviment	Pavimentació sota les escales del carrer Sorolla
Sorolla , 17	Paviment	Reparació de paviment de vorera en estat deficient
Pla de Montbau, 1	Paviment	Reparació puntual de paviment als jardins de Pedro Muñoz Seca
Poesia , 1	Mobiliari urbà	Recol·locació de bancs al carrer Poesia
Mímica, 9	Escossells	Substitució de dos escossell metàl·lics a l'àrea de jocs infantils
Vayreda , 40	Paviment	Reparació de paviment de vorera en estat deficient
Harmonia , 25	Paviment	Modificació de bordons i paviment de vorera per a la reubicació d'una bateria de contenidors
Sorolla , 24	Paviment	Reparació de paviment de vorera en estat deficient
Harmonia, 8	Obres de protecció contra aus al pas soterrat	El present contracte ha consistit en realitzar les actuacions necessàries per a millorar la protecció dels vianants al pas subterrani del C. Harmonia. Els treballs han consistit en la retirada dels elements anti-coloms que s'han mostrat ineficaços, la neteja de les bigues i la col·locació de morter formant una pendent per impossibilitar la presència d'aus en l'ànima de la biga existent
Àngel Marquès , 12B	Obres de conservació i manteniment de solars municipals	Els treballs inclosos en aquest expedient són específics de jardineria a diversos solars municipals i espais verds del Dte., amb una empresa d'inserció social.
Àngel Marquès	Treballs de col·locació de mobiliari urbà	Aquest expedient recull els treballs de col·locació de mobiliari urbà, no inclosos a les tasques de la brigada.
Harmonia, 37	Subministrament i col·locació de baranes	Aquest expedient recull els treballs de subministrament i col·locació de diferents trams de baranes de protecció per a caigudes a diferents nivells i/o millora de l'accessibilitat, d'acord amb la normativa vigent en cada cas.
Vayreda	Neteja i consolidació de talús	Les feines han consistit en la neteja del solar ubicat al carrer Vayreda, enter el número 1 i 17. Així mateix es va realitzar una neteja de tot l'àmbit de vorera i perfilats de talussos.



## Seguiment de les actuacions realitzades des del darrer Consell de Barri i actuacions futures

Via Pública - Previst		
LOCALITZACIÓ	DESCRIPCIÓ	OBSERVACIONS
Pg. Vall d'Hebron, 119	Escossells	Reparació d'un escossell i part proporcional de vorera
Sorolla, 8	Paviment	Reparació de paviment de vorera en estat deficient
Jardins de Montbau (Font de Can Barret)	Àrea de jocs per a gent gran	Aquest expedient contempla la instal·lació d'aparells de gimnàs per a gent gran, de tipus fitness, i estaran formades per 4 jocs de gimnàs.

Equipaments - Realitzat		
LOCALITZACIÓ	DESCRIPCIÓ	OBSERVACIONS
SALA POLIVALENT MONTBAU	Varis	Reparació de les instal·lacions d'electricitat i calefacció
BIBLIOTECA MONTBAU	Varis	Equipament en obres
LOCAL SOCIAL	Varis	Reparació de la instal·lació elèctrica
PISTA POLIESPORTIVA MONTBAU	Varis	Per millorar l'ús de la pista poliesportiva de Montbau, és necessari realitzar les següents actuacions: Treballs de reparació del paviment de la pista, consistents en el repicat i nova confecció de diverses zones de paviment de la pista que estan en mal estat, reparació d'esquerdes en paviment amb morter tècnic de reparació, i la retirada de cartell obsolet de la par de la tanca perimetral.
CE LLARS MUNDET	Varis	Les actuacions previstes consisteixen en renovar la tanca perimetral existent, i la substitució de la reixa de simple torsió per una nova reixa, així com la porta de la canonada del passeig dels Castanyers. També es preveu la reparació del coronament del mur de formigó, i la protecció antioxidant de la reixa d'acer.



# Seguiment de les actuacions realitzades des del darrer Consell de Barri i actuacions futures

---

## Obres de manteniment

Exemples de treballs realitzats amb la contracta de les brigades de manteniment de via pública (Import anual 2015 de la contracta de 723.167,93 €)

### Neteja del solar C/ Francesc Vayreda



Estat abans de l'actuació



Estat després de l'actuació





# Seguiment de les actuacions realitzades des del darrer Consell de Barri i actuacions futures

## Obres de manteniment

**Exemples de treballs realitzats amb la contracta de les brigades de manteniment de via pública (Import anual 2015 de la contracta de 723.167,93 €)**



Reparació de paviment de panot al Pg de la Vall Hebron, 149

Estat durant l'actuació



Estat després de l'actuació



Substitució i recol·locació de dos escossell metàl·lics costat jocs infantils del carrer Mímica, 9



Estat després de l'actuació



# Seguiment de les actuacions realitzades des del darrer Consell de Barri i actuacions futures

## Obres de manteniment

**Exemples de treballs realitzats amb la contracta de les brigades de manteniment de via pública (Import anual 2015 de la contracta de 723.167,93 €)**



Estat abans de l'actuació

**Reparació paviment del passadís per a vianants al carrer Vayreda, 40**



Estat després de l'actuació



**Modificació del paviment per encaixar una bateria de contenidors al carrer Harmonia, 25**



Estat després de l'actuació





## Seguiment de les actuacions realitzades des del darrer Consell de Barri i actuacions futures

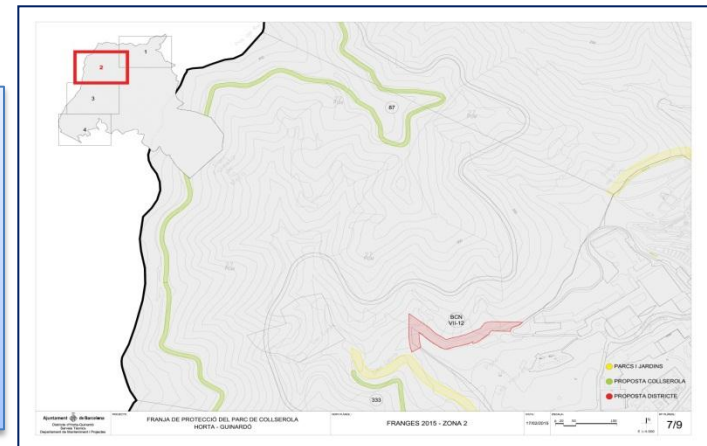
### Manteniment i creació de noves franges de protecció

Són franges obligatòries legalment que han d'envoltar les urbanitzacions, els edificis aïllats i les instal·lacions en contacte amb el bosc. En aquestes franges s'ha d'eliminar gairebé tot el matoll i tallar part dels arbres per reduir la força dels incendis i dificultar que arribin als habitatges. L'objectiu es deixar les franges lliures de vegetació seca i amb els arbres podats i aclarits.

Aquesta actuació engloba la franja compresa entre els barris de Horta, Montbau i Sant Genis del Agudells.

**Import de l'actuació manteniment:  
20.405,06 € IVA inclòs**

**Import de l'actuació nova implantació:  
26.690,08 € IVA inclòs**







# Seguiment de les actuacions realitzades des del darrer Consell de Barri i actuacions futures

---

## Àrea fitness per a gent gran

Les noves àrees de jocs previstes per la seva col·locació a la Font de Can Barret seran tipus fitness i estaran formades per 4 jocs de gimnàs.





## Seguiment de les actuacions realitzades des del darrer Consell de Barri i actuacions futures

### Substitució de tancaments perimetrals dels camps de futbol del Complex esportiu Mundet

Substitució de les tanques existents per motius de seguretat

**L'import de l'actuació: 212.539,50 €**







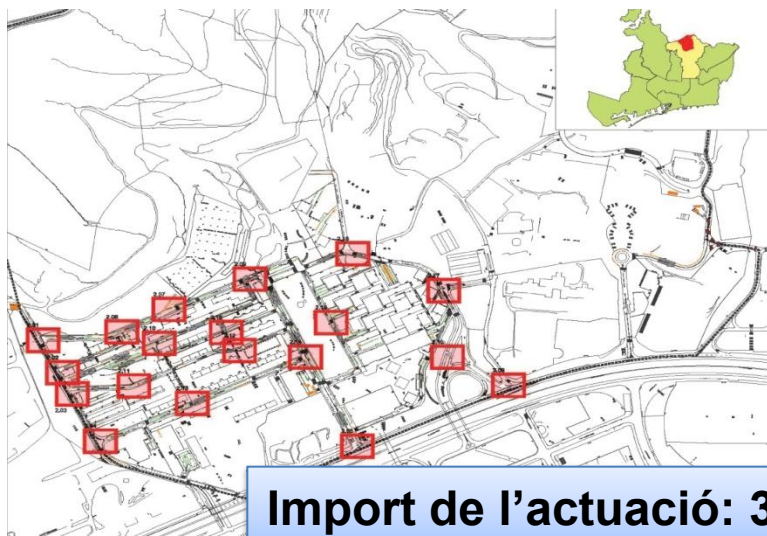
## Seguiment de les actuacions realitzades des del darrer Consell de Barri i actuacions futures

### Zona 30

Aquestes actuacions consistiran en la senyalització d'entrades i sortides amb el pintat de l'àrea i la incorporació de rugositats i, en l'interior de les zones 30, s'incorporaran recordatoris i elements reductors de velocitat en els punts de màxim risc.

>> **Obra adjudicada**

>> **Execució de les obres: abril de 2015** (pendent de data definitiva del Comitè d'Obres)



**Import de l'actuació: 36.422,00€ IVA inclòs**






## Seguiment de les actuacions realitzades des del darrer Consell de Barri i actuacions futures

### Ampliació i millora de la biblioteca de Montbau

L'actuació es planteja per a l'ampliació, millora i reforma de la Biblioteca de Montbau – Albert Perez Baró per donar resposta a les necessitats d'ús actuals. Aquesta actuació proposa la rehabilitació de les edificacions existents i la construcció d'un cos que uneixi l'antic edifici de la Creu Roja amb la Biblioteca.

Aquesta proposta suposa un increment de superfície de l'equipament de 307m<sup>2</sup>, respecte als 533,50m<sup>2</sup> actuals (un 57% més de superfície)

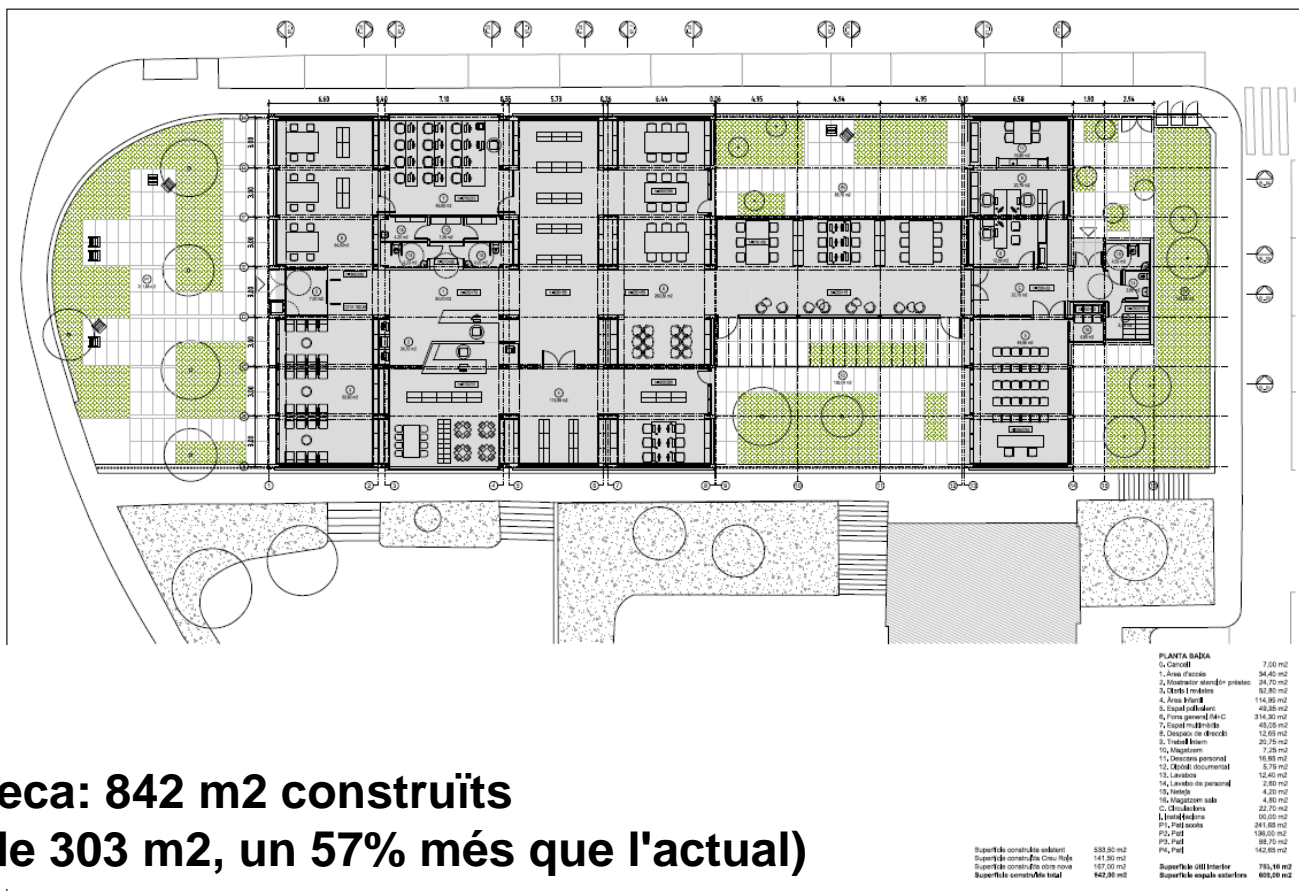
**Import de l'actuació: 1.320.000€ IVA inclòs.**





# Seguiment de les actuacions realitzades des del darrer Consell de Barri i actuacions futures

## Ampliació i millora de la biblioteca de Montbau



**Nova biblioteca: 842 m2 construïts  
(increment de 303 m2, un 57% més que l'actual)**



# Seguiment de les actuacions realitzades des del darrer Consell de Barri i actuacions futures

## Ampliació i millora de la biblioteca de Montbau








# Seguiment de les actuacions realitzades des del darrer Consell de Barri i actuacions futures

## Ampliació i millora de la biblioteca de Montbau







## Principals actuacions legislatura i actuacions futures

---


### Obres a les Placetes de Montbau

Aquesta actuació a l'espai públic comprés entre els carrers Vayreda, Harmonia i Joan Sales, al barri de Montbau, s'engloben dins d'una sèrie d'actuacions de millora al sector de Montbau, per aconseguir una millor accessibilitat amb la continuïtat de tots els recorreguts amb voreres segures i rampes adaptades, una renovació del mobiliari urbà i una millora de la il·luminació.

**Pressupost :**  
**2.283.847,00 €**

Actuacions:

- Voreres segures
- Rampes adaptades,
- Renovació del mobiliari urbà i
- Millora de la il·luminació. de serveis






# Principals actuacions legislatura i actuacions futures

---

## Obres a les Placetes de Montbau



30/10/2014





## Principals actuacions legislatura i actuacions futures

### Condicionament de solar com aparcament carrer Harmonia-carrer Vayreda

Les tasques han consistit en la neteja i desbrossada de tot el terreny, la formació de tres plataformes d'aparcament i la nova pavimentació amb acabat asfàltic. La capacitat és per a 42 vehicles en una superfície aproximada de 1.500 m<sup>2</sup>

**Pressupost condicionament: 59.913,76 €**

**Pressupost millora enllumenat: 59.035,79 €**





## Principals actuacions legislatura i actuacions futures

### Remodelació de l'antic gimnàs- Casal Montbau







## Principals actuacions legislatura i actuacions futures

---


### Proposta d'implantació d'un nou ascensor al Pg. Vall d'Hebron, 143

Implantació d'un ascensor a l'accés, pel Passeig de la Vall d'Hebron, 143, al pas soterrani que creua la Ronda de Dalt i comunica el carrer Poesia amb el carrer Juan de Mena.

**Import de l'actuació: 121.054,45 € IVA inclòs.**



Estat abans de l'actuació





## Principals actuacions legislatura i actuacions futures

### Enderroc piscina del Complex Esportiu Llars Mundet

Enderroc complet de dos edificis, destinats a equipaments esportius, amb piscines, vestuaris, pistes d'esquaix, zona d'oficines i zona de restauració, que presenten patologies no subsanables, d'acord amb la Diputació de Barcelona.

**Import de l'actuació: 175.857,17 € (IVA inclòs)**



Estat abans de l'actuació



Imatges de l'actuació







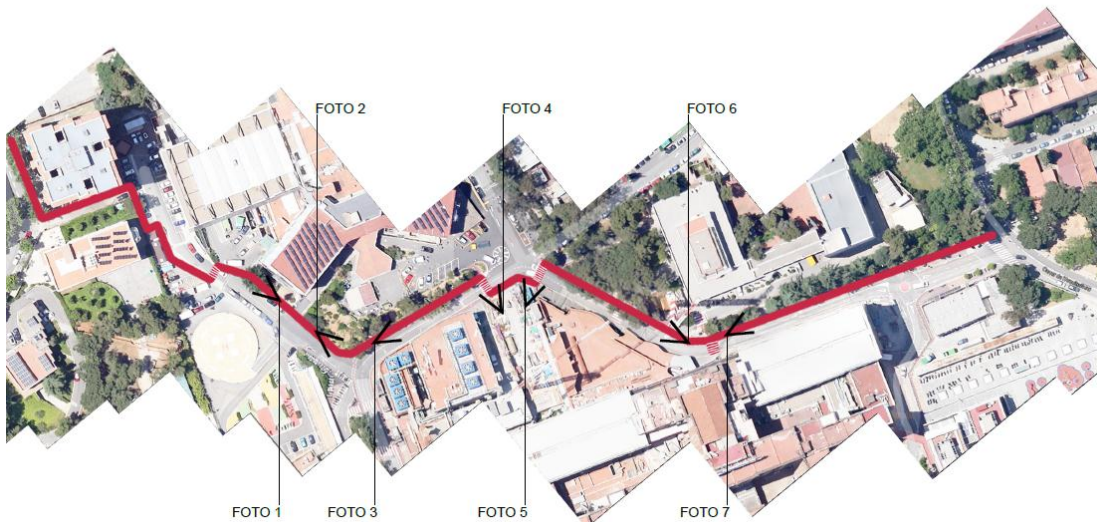
## Principals actuacions legislatura i actuacions futures

### Connexió transversal entre els barris de Sant Genís i Montbau

S'ha estudiat la millora del recorregut dins el recinte hospitalari i la obertura del carrer Nínive.

Actualment el projecte està pendent d'aprovació per part de l'ICS

ESTUDI RECORREGUT DINS RECINTE HOSPITALARI




Urbanització del Carrer Nínive que permetrà la connexió entre els dos barris per interior del recinte hospitalari





# Principals actuacions legislatura i actuacions futures

## Connexió transversal entre els barris de Sant Genís i Montbau







# Principals actuacions legislatura i actuacions futures

## Millora del sector C/ Harmonia 31, 33 i 35

S'ha realitzat l'estudi previ per a la millora del sector del C/ Harmonia 31, 33 i 35, conegut com la 3a fase de reurbanització, amb la millora de l'accessibilitat i de la urbanització de l'entorn.



Vorera al voltant de la torre nº 35



Arbre per conservar

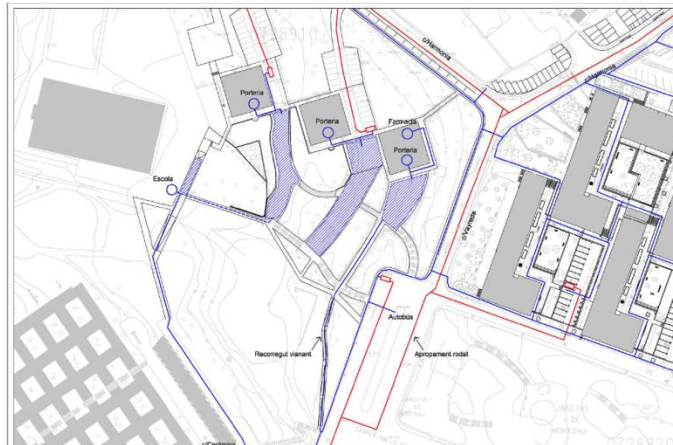


Alineació dels fanals i emplaçament brossa

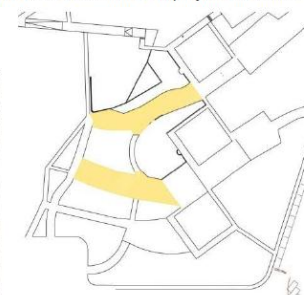


Donar continuïtat a la vorera

### 9. Resum plànol d'accessibilitat



Actual camí formigonat entre les torres Harmonia 35 i 33 col·locat directament sobre el terreny



Alineació vorera



Registres de Parcs i Jardins





## Principals actuacions legislatura i actuacions futures

---

### Cobertura de la Ronda de Dalt

S'ha finalitzat L'Estudi de Viabilitat de la Cobertura de la Ronda de Dalt. La cobertura permetrà reduir la fractura urbana que suposa la Ronda de Dalt, afavorint noves connectivitats entre els barris i protegir acústicament els edificis.

**Aquesta actuació de gran envergadura té una inversió total estimada de 400 milions d'euros i un calendari d'execució fins el 2023.**

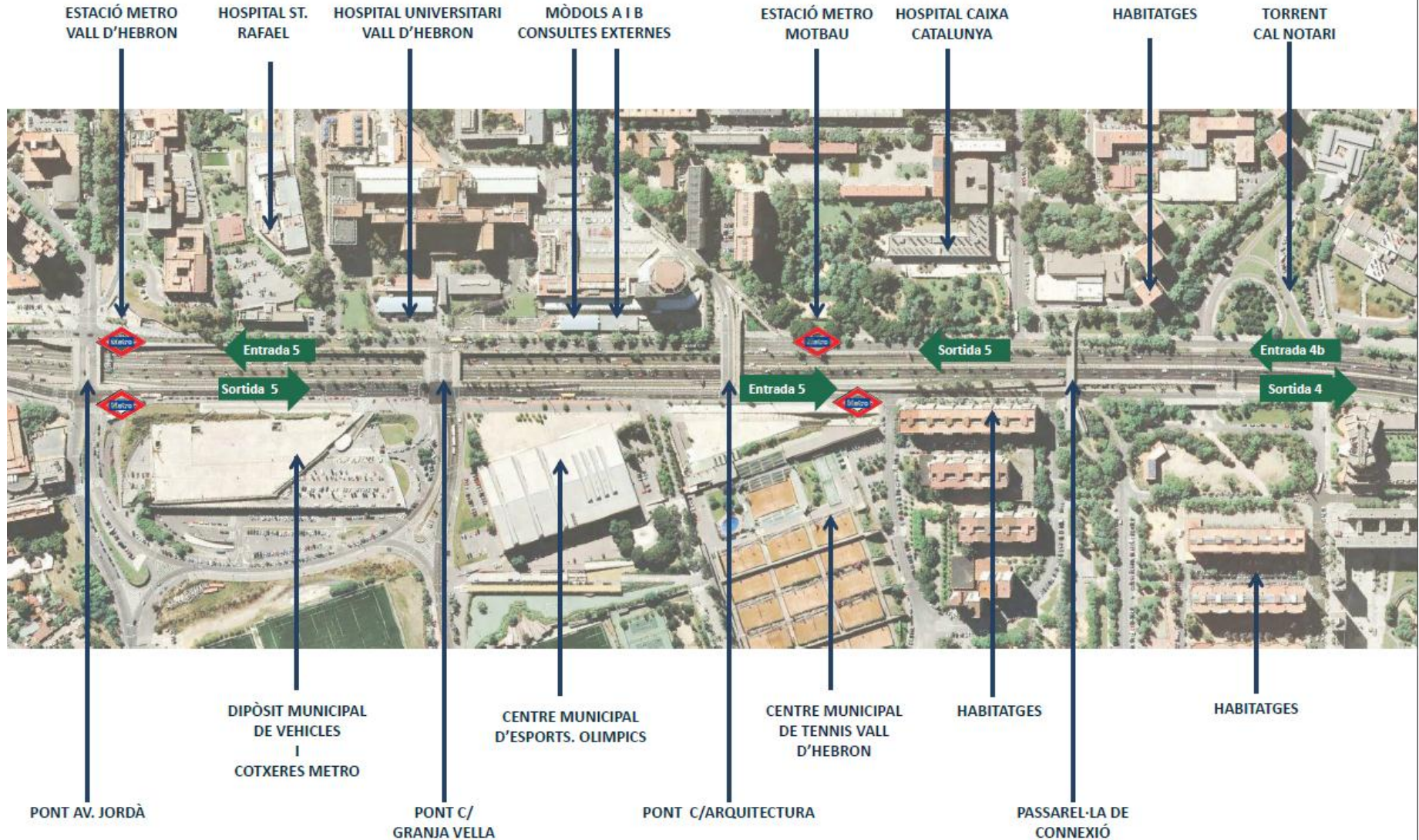






# Cobertura de la Ronda de Dalt

## ÀMBIT RONDA DE DALT. VALL D'HEBRON - MONTBAU



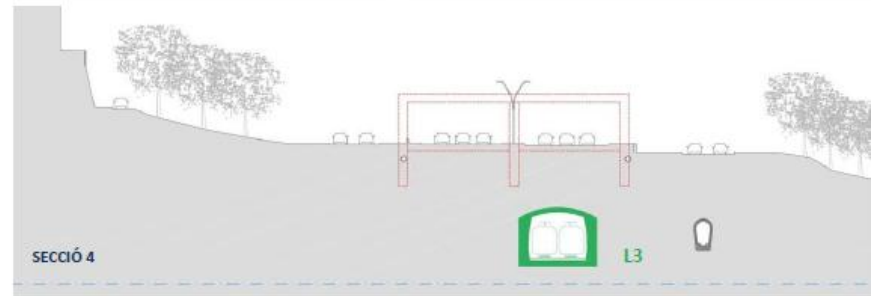
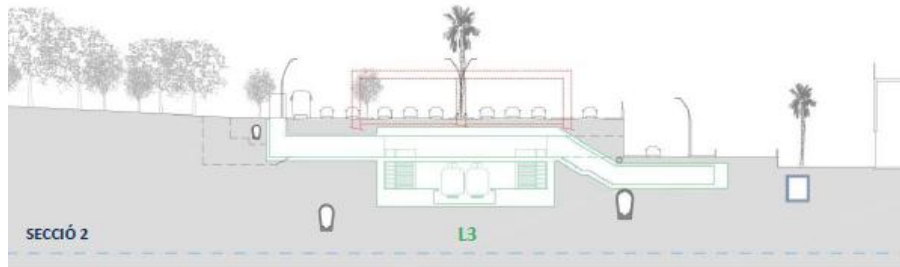
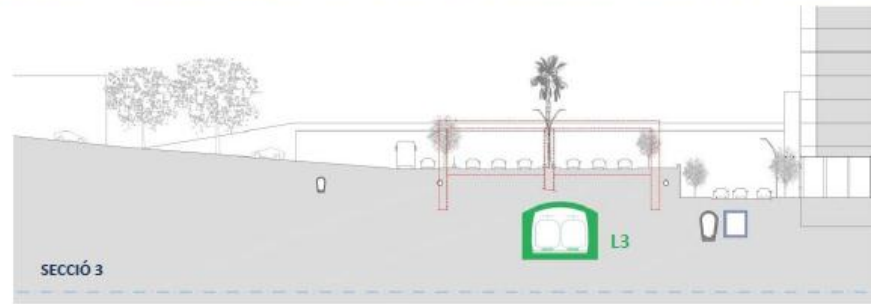
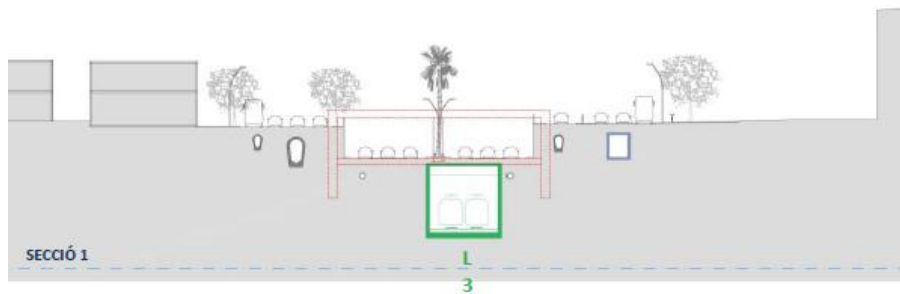




# Cobertura de la Ronda de Dalt

## COBERTURA EN EL MATEIX EMPLAÇAMENT

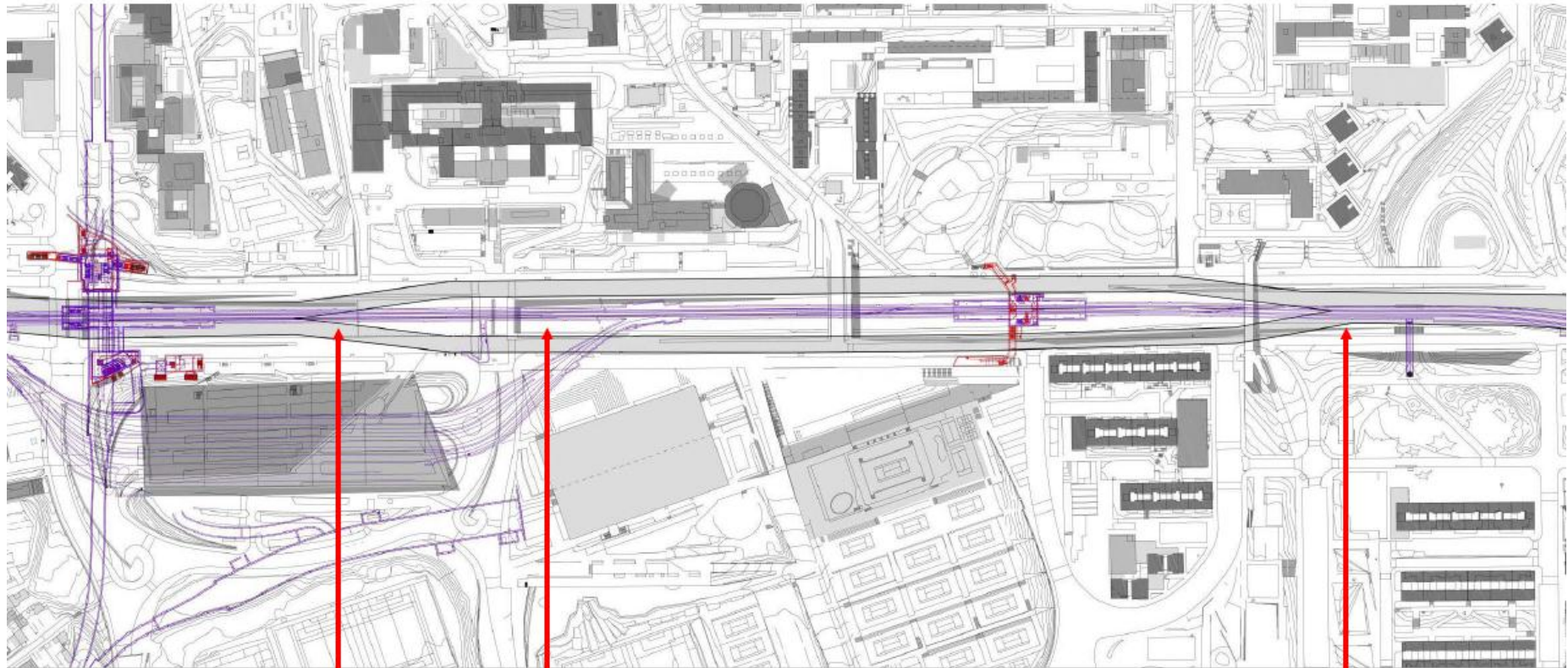
**OPCIÓ DESCARTADA**





# Cobertura de la Ronda de Dalt

## ALTERNATIVA A – Soterrament calçades separades

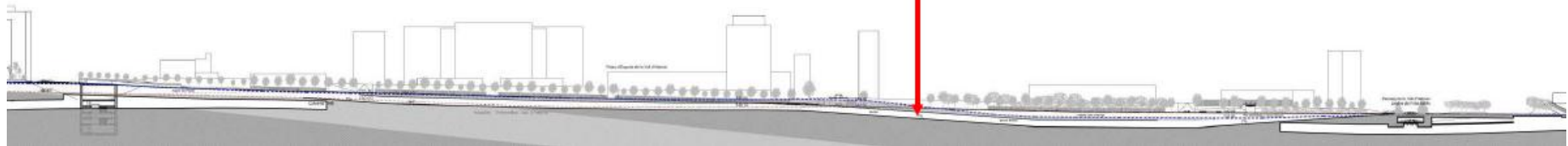


Solució amb traçat en planta molt estret, no acord amb la Ronda actual

Afecció al servei 3+3 de la Ronda durant les obres

Paràmetres de traçat en alçat amb pendents superiors a la resta de les Rondes

Si es manté l'enllaç del Torrent Duran, no hi ha cota per a recuperar la traça de la Ronda abans de l'estrep del pont

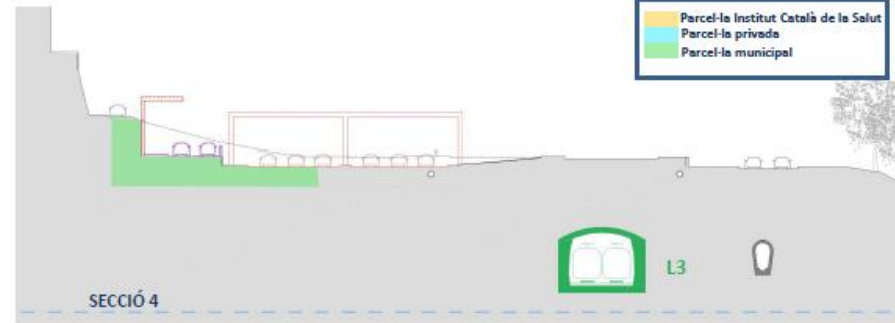
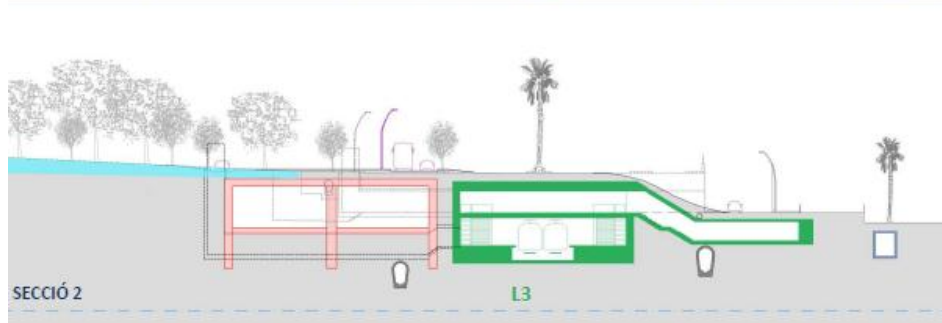
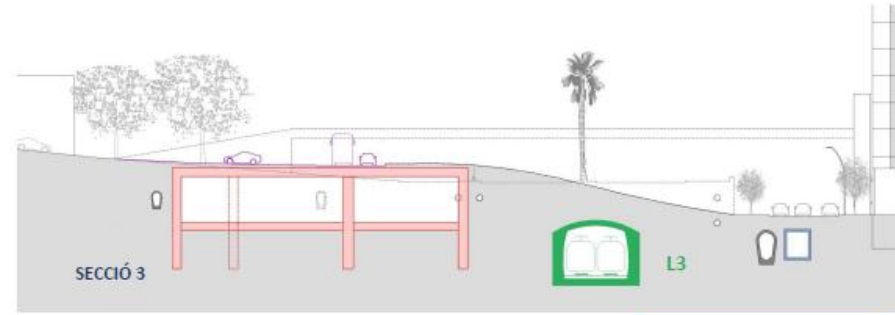
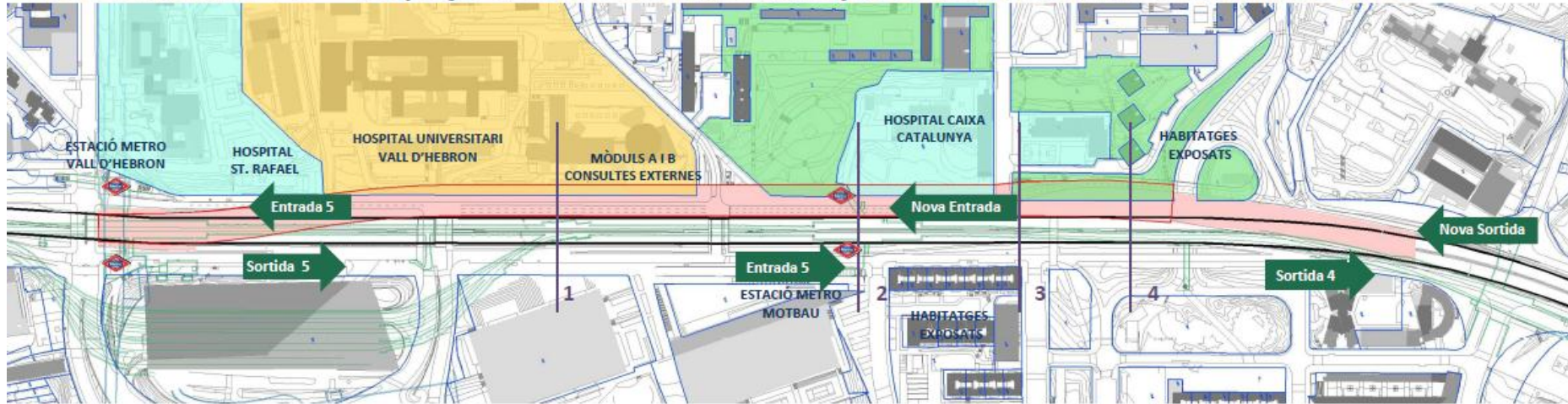






# Cobertura de la Ronda de Dalt

## ALTERNATIVA B – Desplaçar la Ronda al costat Muntanya i soterrar a cota de la urbanització actual



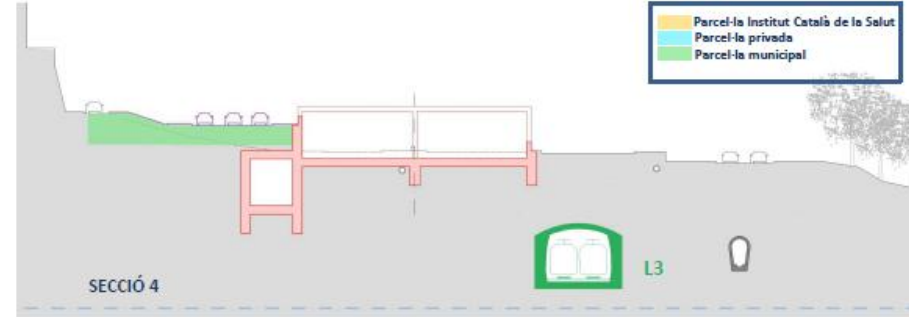
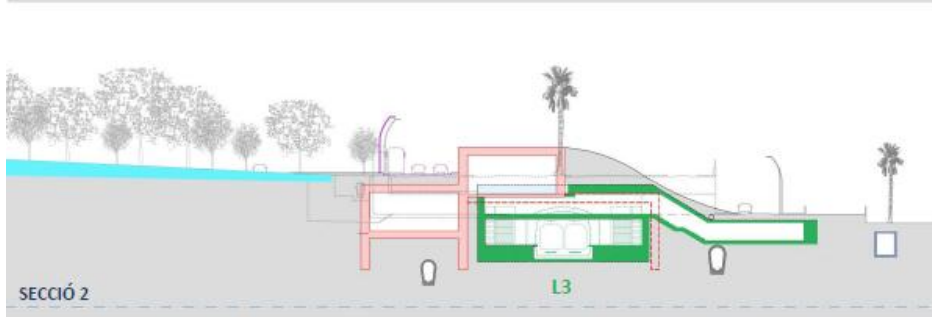
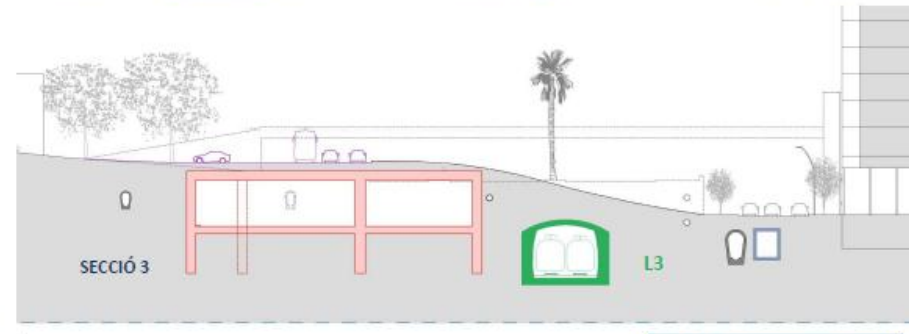
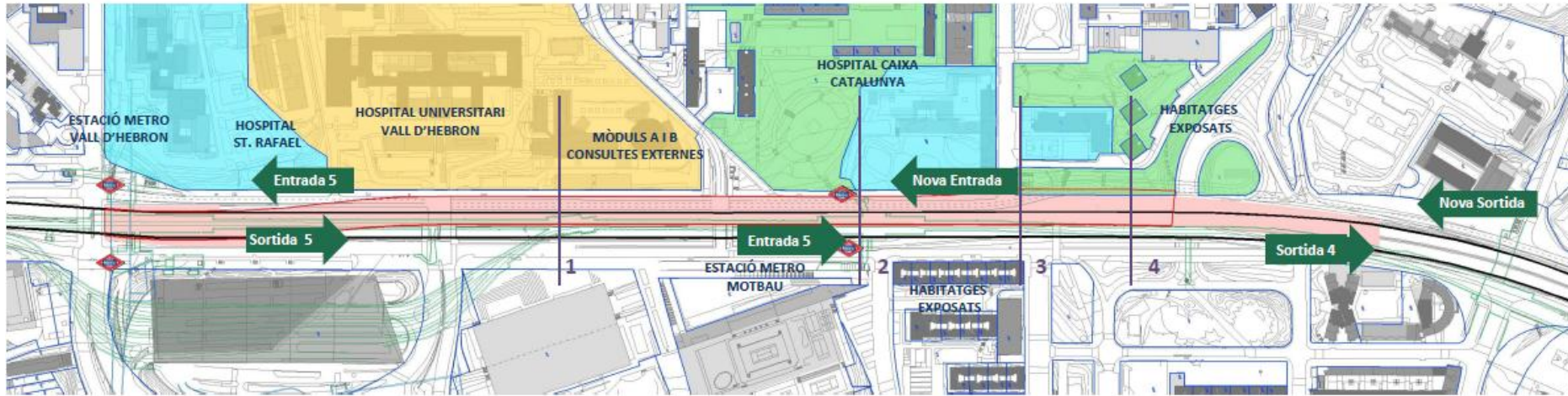
Parcel·la Institut Català de la Salut  
Parcel·la privada  
Parcel·la municipal





# Cobertura de la Ronda de Dalt

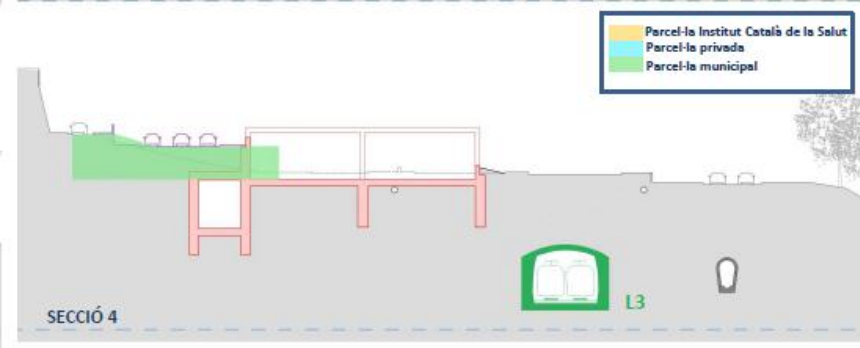
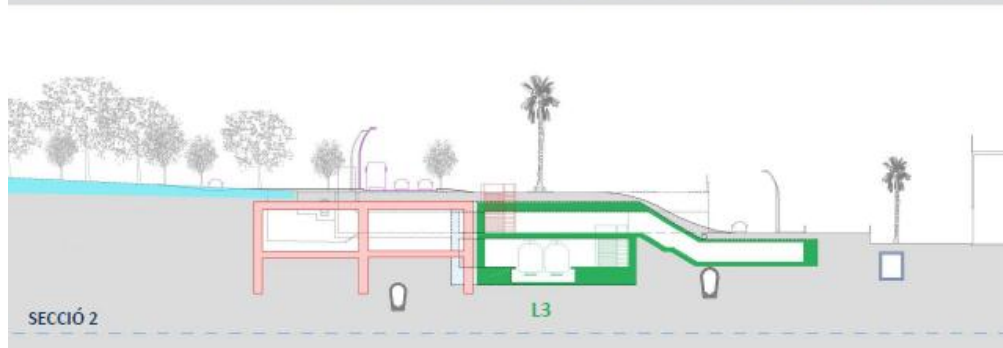
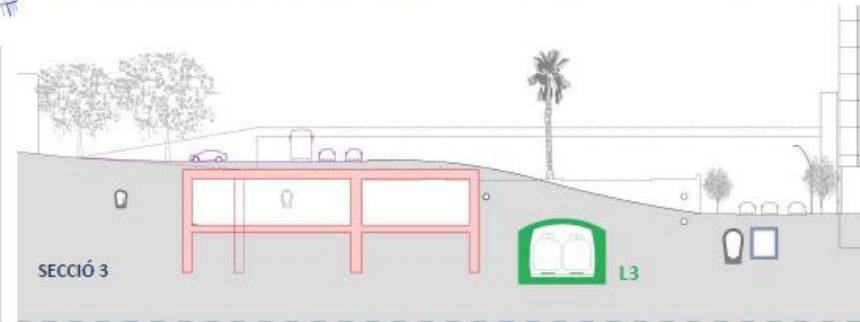
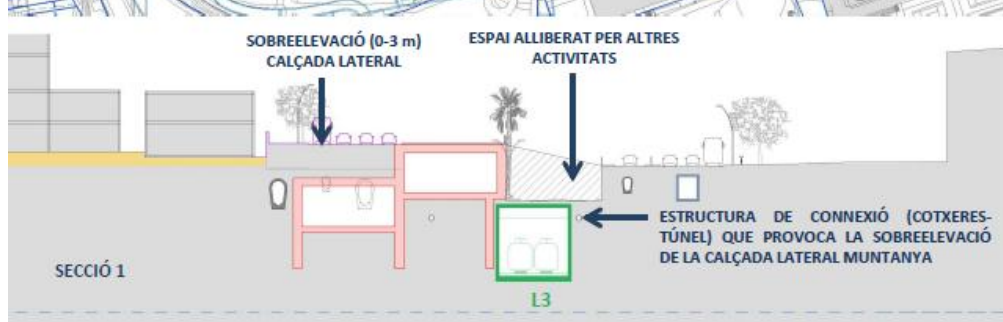
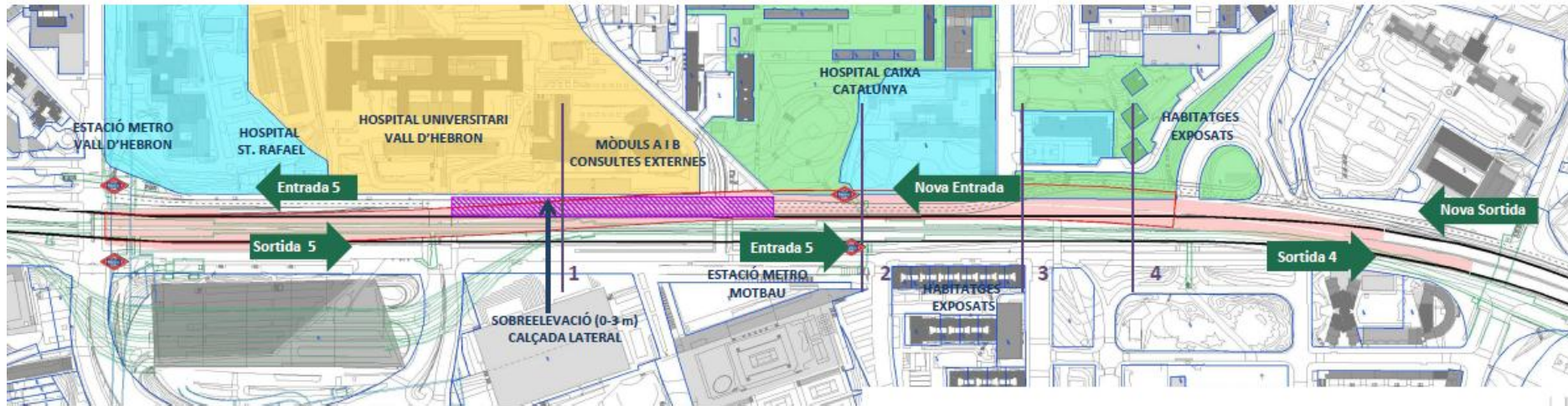
## ALTERNATIVA C – Soterrar la Ronda sota la calçada Muntanya de la Ronda i sota el vial lateral muntanya





# Cobertura de la Ronda de Dalt

## ALTERNATIVA D – Solució intermèdia entre la B i la C



Parcel·la Institut Català de la Salut  
Parcel·la privada  
Parcel·la municipal





## Cobertura de la Ronda de Dalt







# 2

## Altres informacions d'interès pel Barri

# B

# C

# N



## Estudi de mobilitat, accessibilitat, espai públic i estructura del territori del Districte d'Horta-Guinardó

---

El districte d'Horta-Guinardó ha elaborat un Pla d'Accessibilitat que té com a proposta central la **creació d'una Xarxa Bàsica de Vianants**.

La Xarxa Bàsica de Vianants té l'objectiu de relacionar els enclavaments més importants d'una manera eficaç, pràctica i entenedora pels ciutadans.

A part de la Xarxa Bàsica de Vianants, el districte també ha diferenciat una **xarxa secundària a nivell de barri** que s'allunya de la principal però que defineix els carrers dels barris amb més aflluència de trànsit de vianants. En aquesta xarxa secundària les propostes d'actuacions aniran encaminades a fer accessible l'espai públic i a prioritzar les actuacions urbanístiques amb aquest objectiu.

Per aquest motiu es realitzaran diferents fitxes de cada barri per definir les actuacions prioritàries i poder-ne fer un debat amb els veïns i veïnes de cada barri.





# ACTUACIONS A NIVELL DE DISTRICTE: XARXA BÀSICA DE VIANANTS

Els criteris que justifiquen aquesta xarxa d'itineraris verticals i horitzontals que travessa el districte per tots els nivells són la **connectivitat, la continuïtat, l'arbrat, parcs i zones verdes, el paisatge urbà, els espais oberts i la qualitat ambiental**. A més, hi ha d'altres **criteris complementaris** també importants per definir la xarxa, com l'amplada de les voreres, les cruïlles segures i còmodes, la pacificació del trànsit, la disciplina viària estàtica, el fàcil accés al transport públic, una il·luminació adequada, una senyalització dirigida als vianants, la neteja i manteniment i el mobiliari urbà i paviments de qualitat.

S'ha fet una anàlisi de les condicions físiques i de les funcions que realitzen els carrers per on passen els itineraris de la xarxa. En funció d'aquestes s'ha enumerat un conjunt d'accions de millora en aquells espais que requereixen augmentar la seva qualitat urbana per fer atractius i accessibles aquests itineraris.



# Elecció de la xarxa

## Descripció:

L'estructura de la xarxa d'itineraris per a vianants és una malla i bifurcant-se a mesura que els eixos perden ortogonal amb que transcorren al llarg del districte prenent importància latitud.

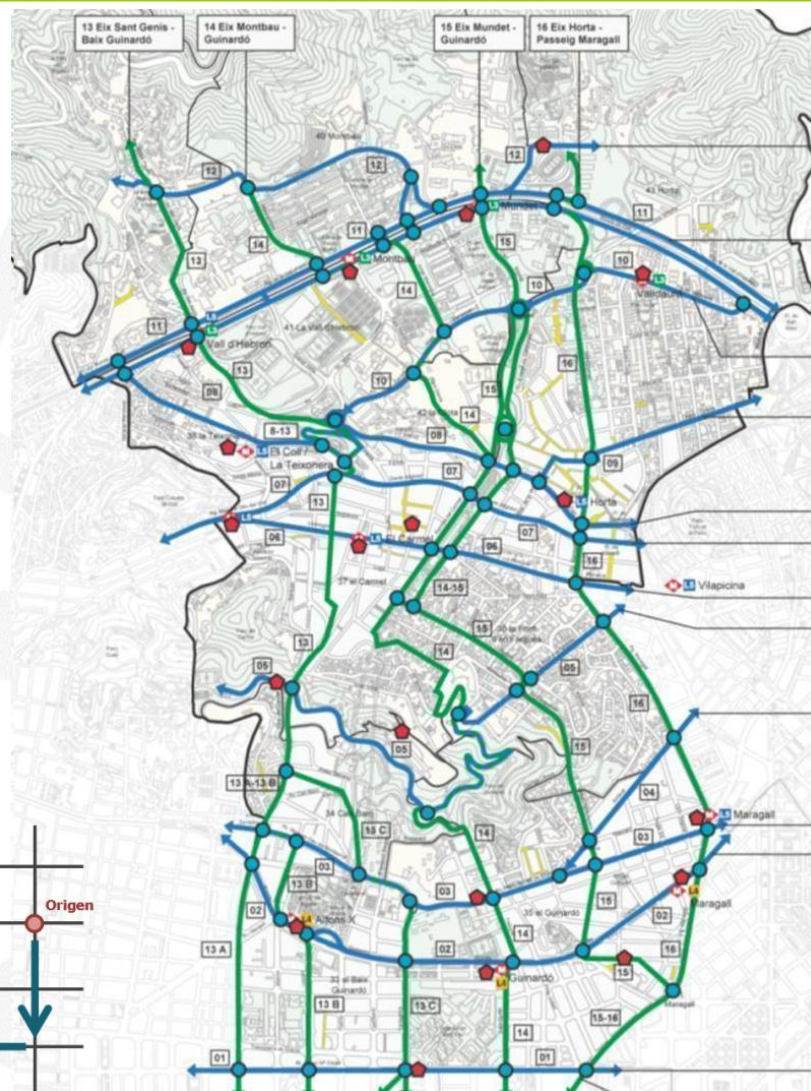
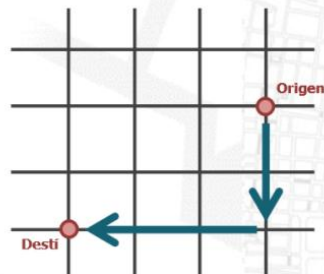
## Eixos horitzontals (22 km)

1. Eix Sant Antoni Maria Claret
2. Eix Ronda del Guinardó
3. Eix Av. de la Mare de Déu de Montserrat
4. Eix Amilcar
5. Eix dels Turons
6. Eix carrer Llobregós
7. Eix Dante
8. Eix Lisboa
9. Eix Feliu Codina
10. Eix Cardenal Vidal i Barraquer – Valldaura
11. Eix Vall d'Hebron
12. Eix dels Parcs

## Eixos verticals (21 km):

1. Eix Sant Genís- Baix Guinardó
2. Eix Montbau – Guinardó
3. Eix Mundet – Guinardó
4. Eix Horta – Passeig Maragall

22x21





## Estudi de mobilitat, accessibilitat, espai públic i estructura del territori del Districte d'Horta-Guinardó

Per poder fer efectiva la Xarxa Bàsica de Vianants s'han marcat un conjunt de propostes que serviran per fer d'Horta-Guinardó un districte on el vianant pugui desplaçar-se lliurement sense obstacles ni dificultats, i on els desplaçaments en bicicleta i la circulació de vehicles siguin permeables i accessibles.

Els objectius específics seran:

- 1- Reduir l'efecte barrera de la topografia i reordenar el mobiliari urbà per garantir l'accessibilitat universal.
- 2- Definir una xarxa d'itineraris per a vianants segura i accessible, que connecti amb l'interior del barri, amb els barris veïns i al centre de la ciutat.
- 3- Pacificar el trànsit horitzontal, implementant noves zones de vianants i de coexistència amb preferència per a vianants i zones 30.
- 4- Augmentar la superfície destinada al vianant, condicionant i/o integrant espais de trobada de caràcter més estàtic.
- 5- Promocionar els recorreguts a peu eliminant les barreres físiques que fragmenten el territori urbà i que penalitzen els desplaçaments a peu.
- 6- Millorar les condicions dels desplaçaments amb bicicleta.
- 7- Garantir la permeabilitat i l'accessibilitat en la circulació de vehicles.

El districte ha classificat diferents espais singulars amb potencialitats de millora de la qualitat urbana: en entorns escolars; entorns comercials; entorns residencials; entorns amb centres d'atracció (Centres d'Atenció Primària, centres esportius, biblioteques, Centres Cívics, etc.); entorns amb espais oberts; accessos als parcs; i actuacions puntuals.



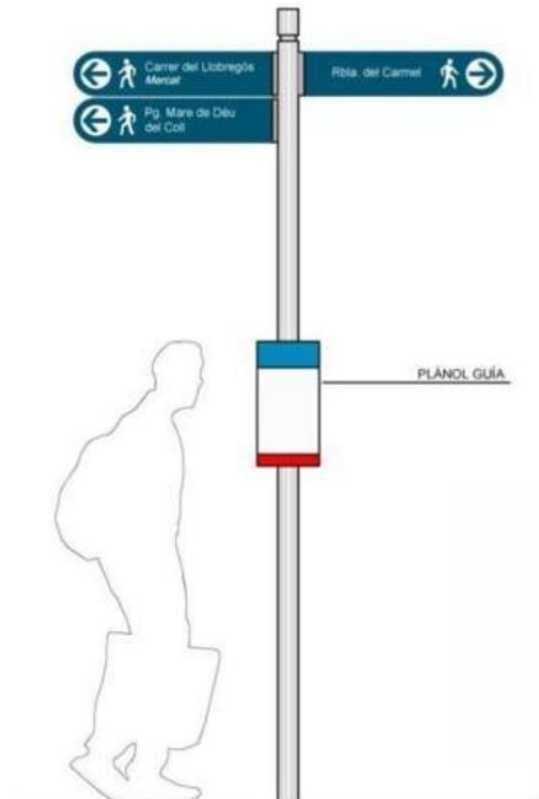


# Actuacions a la xarxa bàsica





Imatge 14. Senyal vertical d'orientació direccional



Es proposa **un sistema de senyalització** al llarg de tot el districte, amb modalitat vertical i horitzontal. La seva finalitat és atorgar importància als eixos i permetre que qualsevol persona pugui orientar-se i saber en tot moment quin és el camí més directe per accedir a un centre d'atracció, o fer conscient al ciutadà del temps a peu existent entre un mercat i els seus entorns.

#### ▪ Senyalització vertical d'orientació direccional

S'aprofitarà els mateixos models de senyals verticals de l'Ajuntament de Barcelona ja presents actualment en molts carrers de la ciutat. Cada senyal consta de:

- Un plànol guia: . Situat a una altura de 1,6 metres aproximadament, permet orientar a l'usuari mostrant-li la seva localització i la dels centres d'atracció més pròxims.
- Uns panells indicatius: Col·locats a la direcció corresponents de senyalització, hi apareix escrit el nom dels centres d'atracció més important, dels carrers més rellevants i de la direcció dels eixos de la Xarxa Bàsica de Vianants.

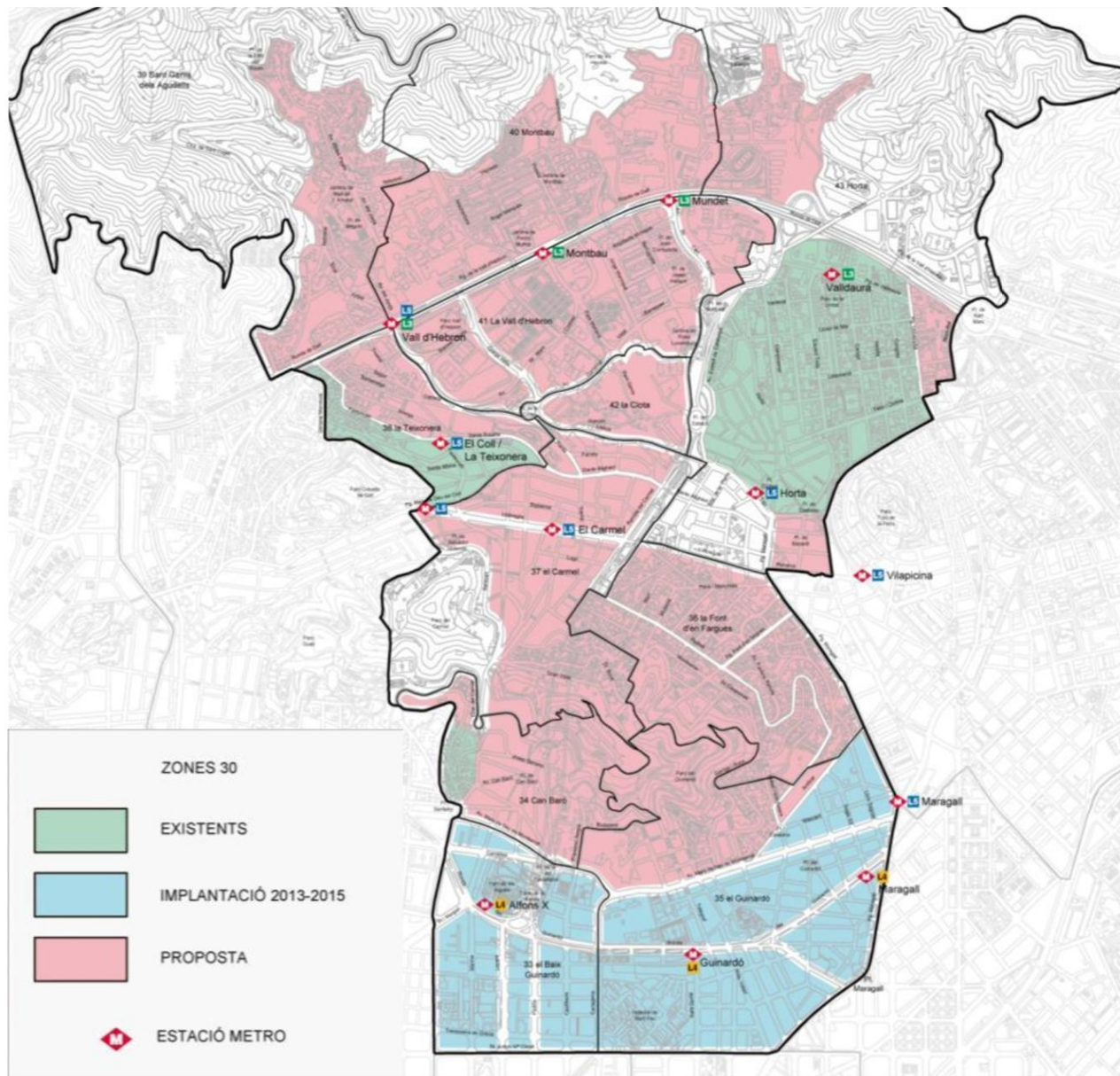
Aquest senyals s'ubicaran a les cruïlles més importants de carrers i a les interseccions d'eixos.

**INSTAL·LACIÓ entre els mesos d'abril i maig**





# Pacificació del trànsit (zones 30)







# ACTUACIONS A NIVELL DE BARRI XARXA D'ITINERARIS LOCALS

**Es defineix una Xarxa d'itineraris locals de connexió amb els centres d'atracció**

A nivell de barri, les propostes van encaminades perquè tot l'espai públic sigui accessible a totes les persones, amb especial atenció a la Xarxa d'itineraris locals

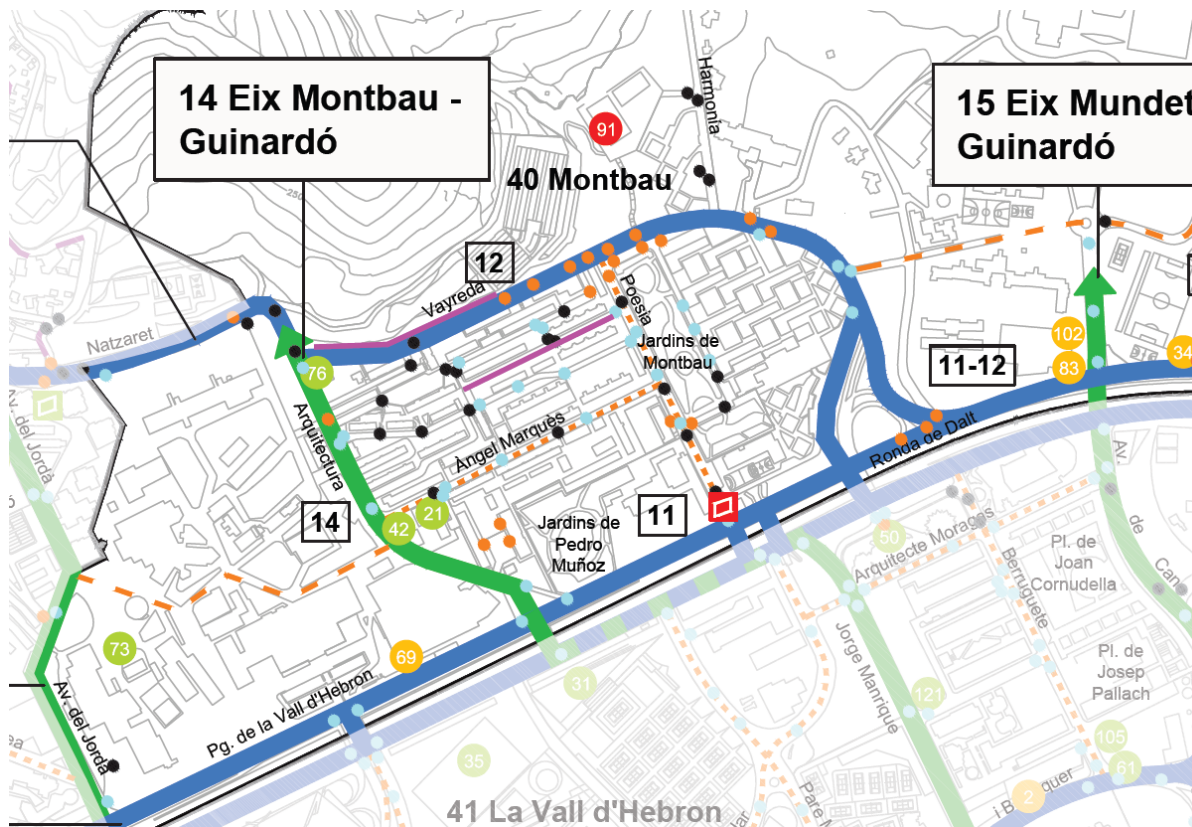
Per complir amb aquest objectiu, s'ha tingut en compte les següents accions:

- **Realitzar una proposta de xarxa d'itineraris locals de connexió amb els centres d'atracció**
- **Adequació dels passos de vianants** d'acord amb els criteris normatius del Decret 135/1995, de 24 de març
- **Adequació de les voreres**
- **Millores d'accessibilitat als entorns dels centres d'atracció**
- **Seguiment de les mesures de seguretat viària**
- **IMPLEMENTACIÓ D'ELEMENTS DE MILLORA D'ACCESSIBILITAT PER SALVAR DESNIVELLS**




En aquest estudi s'han identificat tots aquells punts on actualment hi ha escales i s'ha fet una proposta de prioritat d'implementació de nous elements de millora d'accessibilitat per salvar desnivells. D'aquesta manera es pretén millorar els accessos a les residències de les persones que viuen en les zones més altes del barri i més allunyades dels nuclis comercials i de les parades de metro.






# Fitxa per a debat






## ELEMENTS DE MILLORA D'ACCESSIBILITAT PER SALVAR DESNIVELLS

-  PRIORITAT ALTA
-  PRIORITAT MITJANA
-  PRIORITAT BAIXA





## MILLORES D'ACCESSIBILITAT ALS ENTORNS DELS CENTRES D'ATRACCIÓ

-  PRIORITAT ALTA
-  PRIORITAT MITJANA
-  PRIORITAT BAIXA

## MILLORES ALS PASSOS DE VIANANTS

-  ADAPTACIÓ DE PAS
-  SENYALITZACIÓ PER INVIDENTS AL PAS
-  PAS DE VIANANTS INEXISTENT

## VORERES

-  MILLORA D'ACCESSIBILITAT EN VORERES
-  EIX DE VIANANTS SUD-NORD
-  EIX DE VIANANTS EST-OEST
-  EIX LOCAL DE VIANANTS



**3**

## **Torn obert de paraula**

**B**

**C**

**N**





Ajuntament  
de Barcelona  
Horta-Guinardó

B