Ajuntament de Barcelona

Institut Municipal d'Urbanisme

Ajuntament de Barcelona

B

OBRES D'URBANITZACIÓ A L'ÀMBIT CRISTOBAL DE MOURA – MARESME

2023

OBRES D'URBANITZACIÓ A L'ÀMBIT CRISTOBAL DE MOURA – MARESME

2022

Ajuntament
de Barcelona

Institut Municipal d'Urbanisme

1ª Fase ejecutada

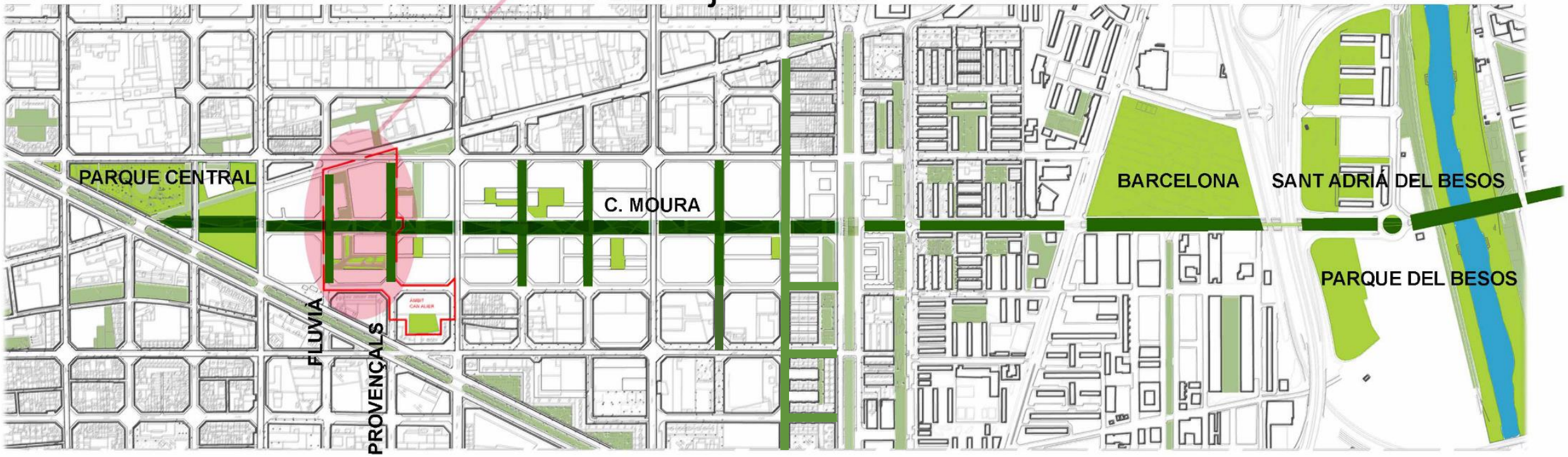

Emplazamiento. C. de Moura como conector de ecosistemas verdes

OBRES D'URBANITZACIÓ A L'ÀMBIT CRISTOBAL DE MOURA – MARESME

2022

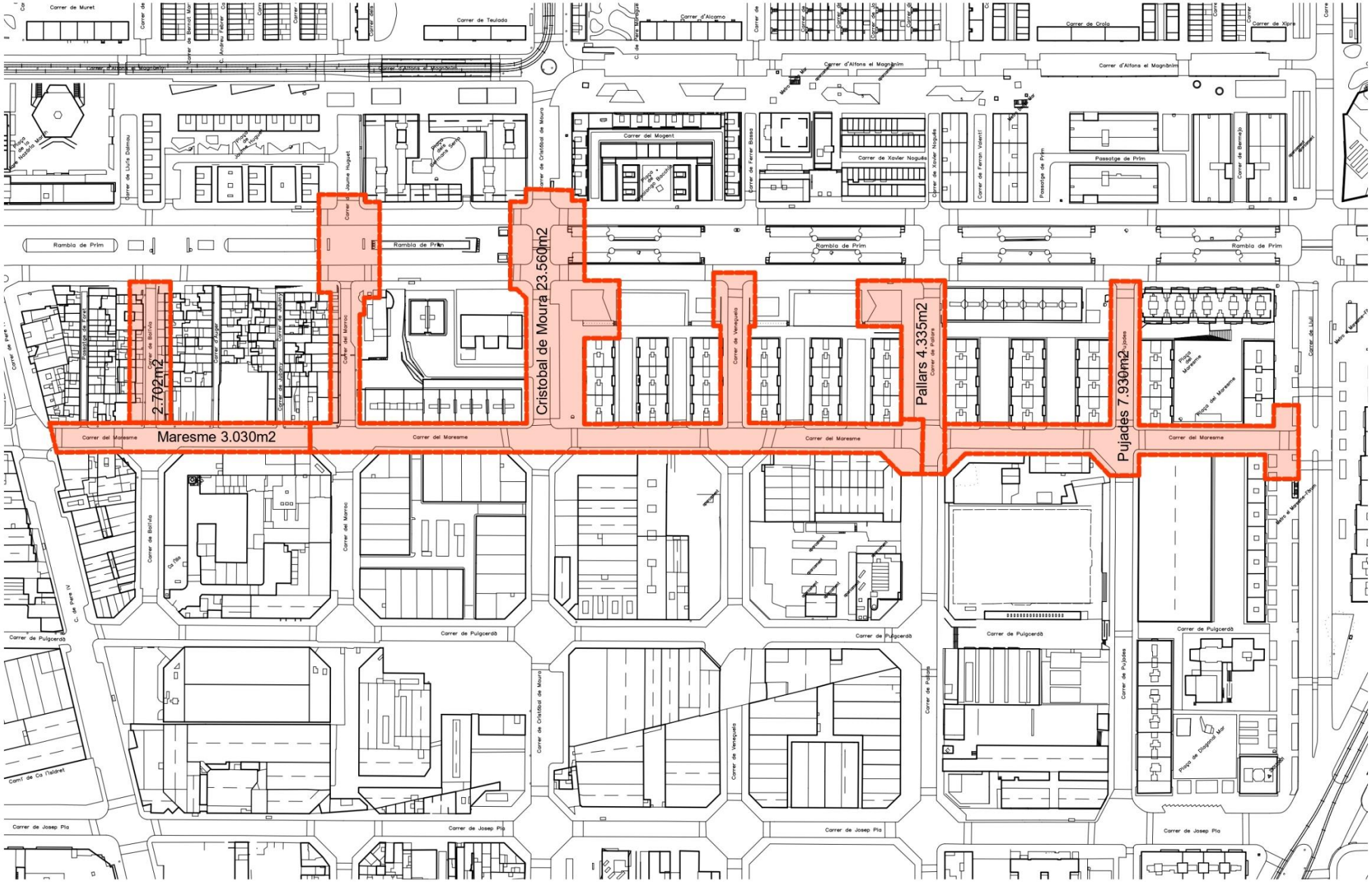

Àmbit total 41.560m2

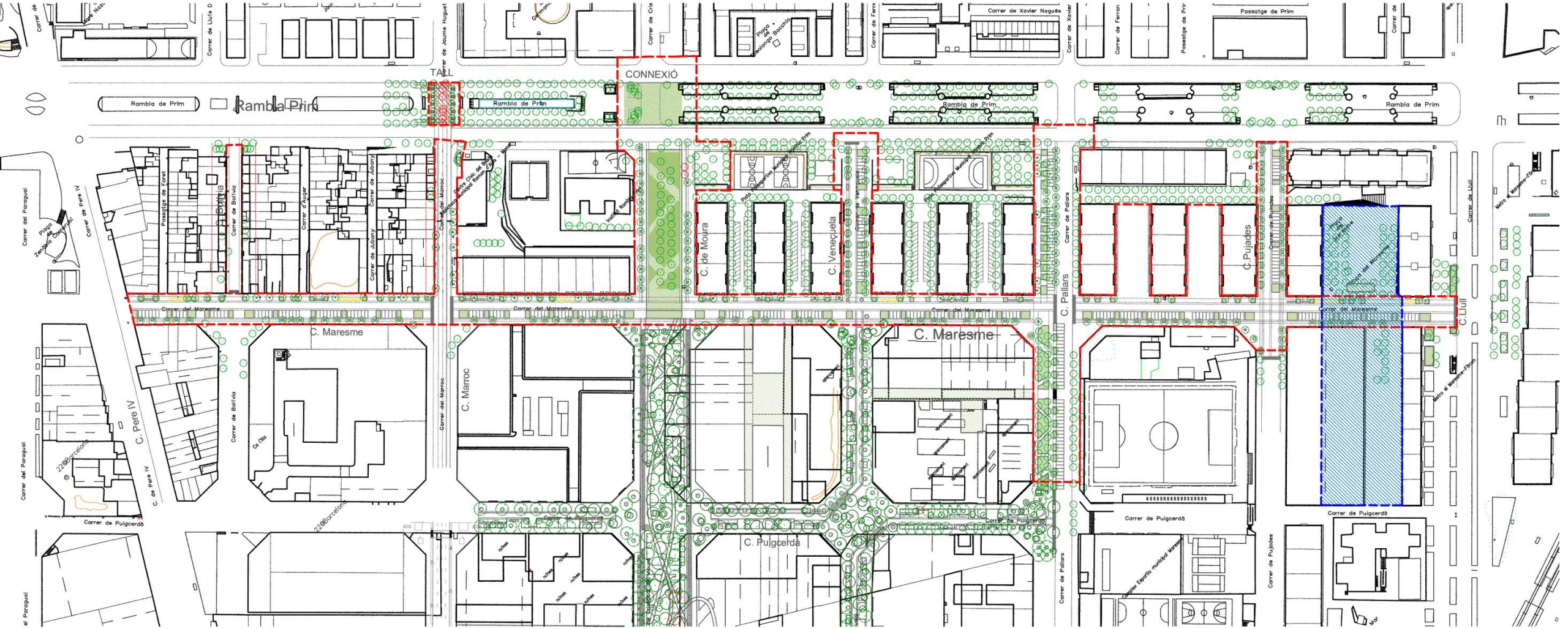
TALL
CONNEXIÓ
Rambla de Prim
Carrer de Xavier Nogués
Passatge de Prim
Carrer de Ferron
Carrer de Lluís D
Carrer de Jaume Huguet
Carrer de Cris
Carrer de Ferre
Carrer de Xavier
Carrer del Paraguai
Carrer de Pere IV
Passatge de Forat
Carrer de Bolívia
Carrer d'Auger
Carrer de Jubany
Carrer del Marroc
C. de Moura
C. Veneçuela
C. Pallars
C. Pujades
C. Llull
C. Maresme
C. Marroc
C. Pere IV
C. Pulgcerdà
Carrer de Puigcerdà
Carrer del Maresme
Carrer de Pallars
Carrer de Pujades
Carrer de Llull
Metro el Maresme-Fòrum
Complex Esportiu municipal Maresme
Pista Polisportiva Municipal Rambla Prim
Pista Polisportiva Municipal Rambla Prim
Pista Polisportiva Municipal Rambla Prim
Pista Polisportiva Municipal Rambla Prim
Plaça de Zenobia Camprubí
Plaça de Melologo Bacchio
Plaça de Ca l'Alfa
Plaça del Maresme
Centre Cívic de Barri Jubany Forum Auger - Marroc
Institut Ramon Casas
Centre Cívic de Barri Jubany Forum Auger - Marroc
Ca l'Alfa
22@Barcelona
Mar

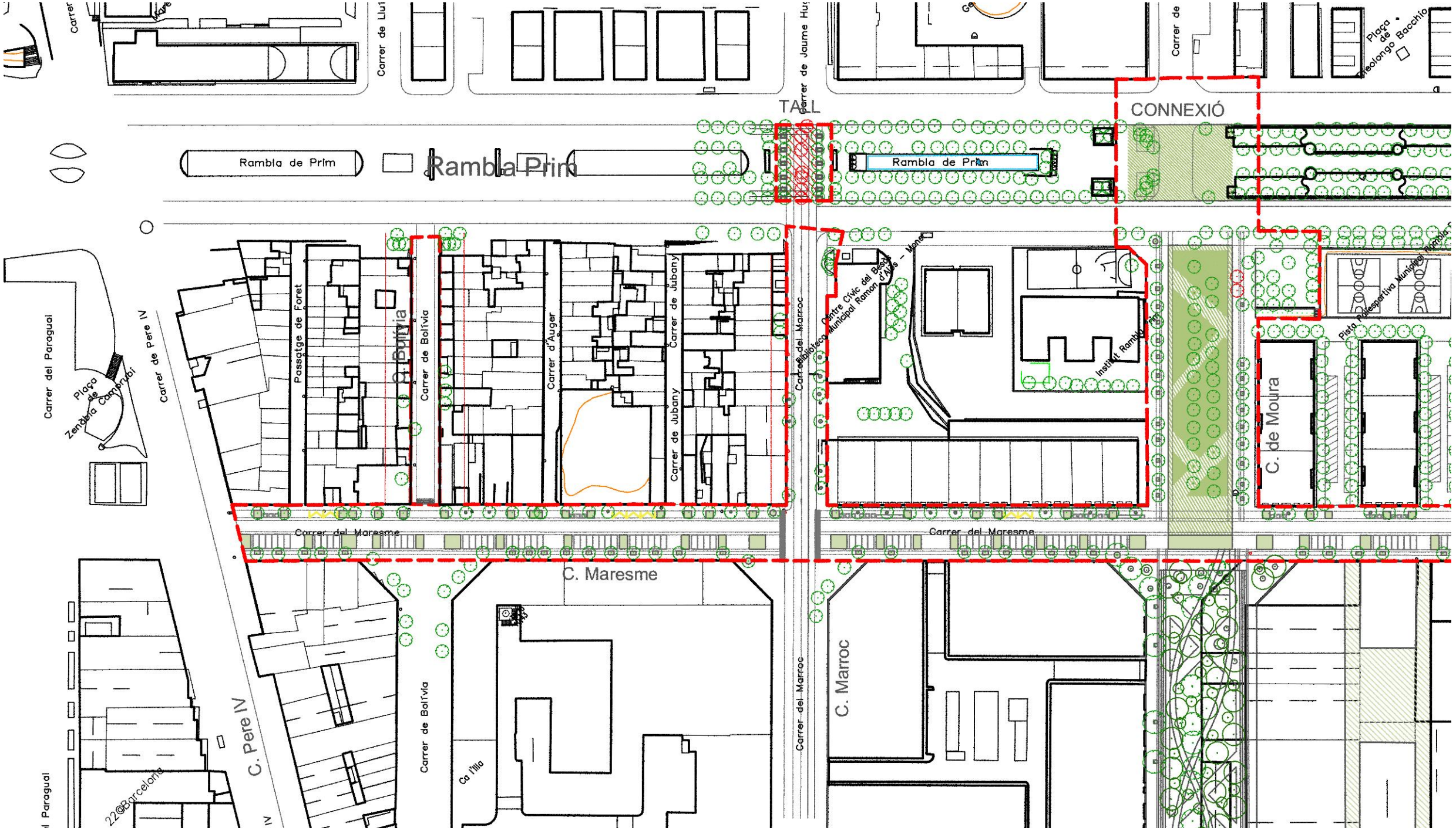
TAL
CONNEXIÓ
Rambla de Prim
Rambla Prim
Rambla de Prim
Carrer de Llull
Carrer de Jaume Huguet
Carrer de
Plaça de Meolongo Bacchio
Carrer del Paraguai
Plaça de Zendaria Campriuai
Carrer de Pere IV
Passatge de Foret
C. Bolivia
Carrer de Bolivia
Carrer d'Auger
Carrer de Jubany
Carrer de Jubany
Carrer del Marroc
Centre Cívic del Besòs
Biblioteca Municipal Ramon d'Alós - Moner
Institut Rambla Prim
Pista Poliesportiva Municipal Rambla Prim
C. de Moura
Carrer del Maresme
Carrer del Maresme
C. Maresme
C. Marroc
Carrer del Marroc
Carrer de Bolivia
Ca l'Illa
C. Pere IV
22@Barcelona
Carrer del Paraguai

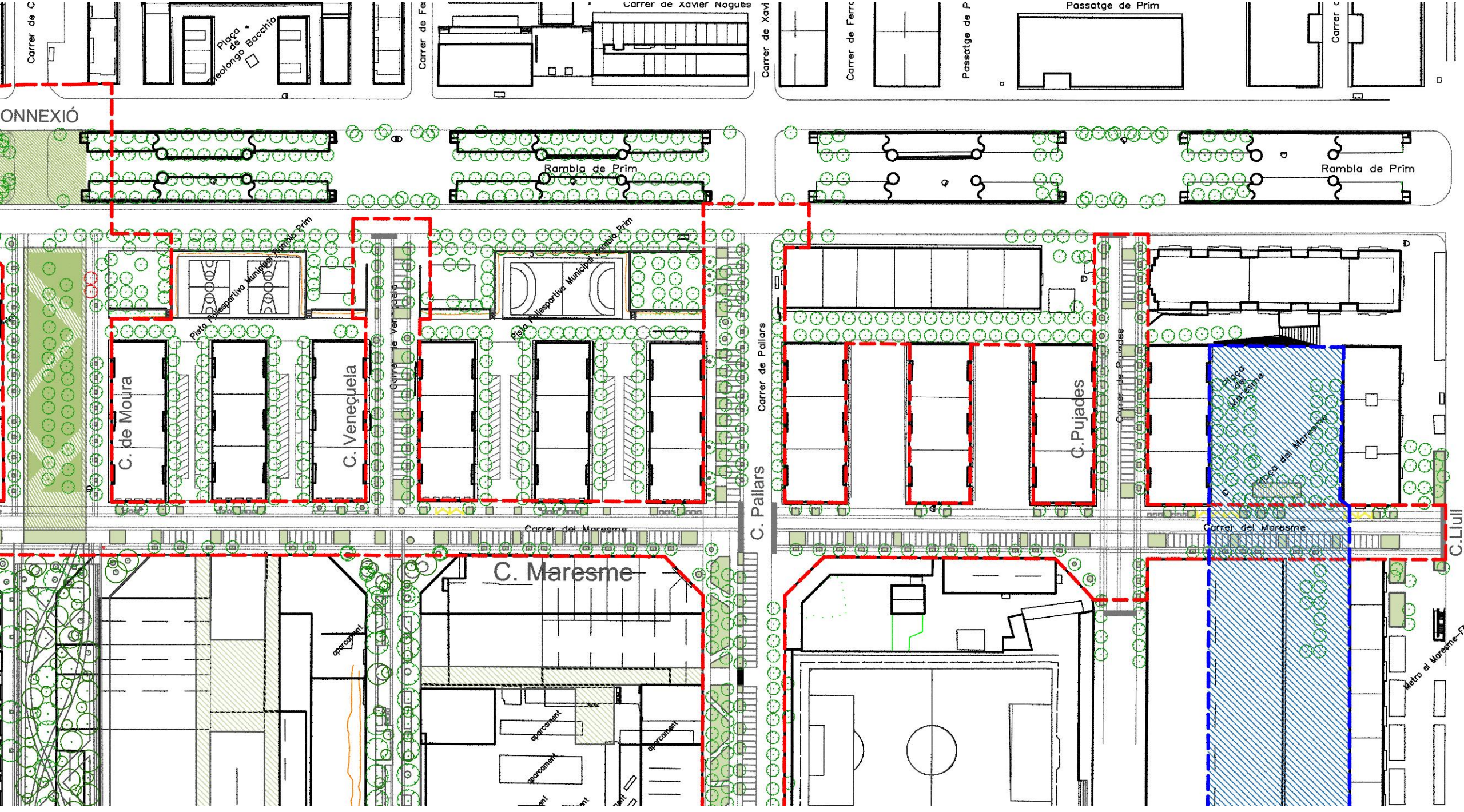
Carrer de Xavier Nogués
Passatge de Prim
Carrer de Ferro
Passatge de P
Carrer de Xavi
Carrer de C
Carrer de Fe
Placa de Bacchio
ONNEXIÓ
Rambla de Prim
Rambla de Prim
Pista Polisportiva Municipal Rambla Prim
Pista Polisportiva Municipal Rambla Prim
C. de Moura
C. Veneçuela
Carrer de Pallars
C. Pallars
C.Pujades
Carrer de Pujades
Placa del Maresme
Carrer del Maresme
Carrer del Maresme
C. Maresme
C.Llull
aparcament
aparcament
aparcament
aparcament
Metro el Maresme-P

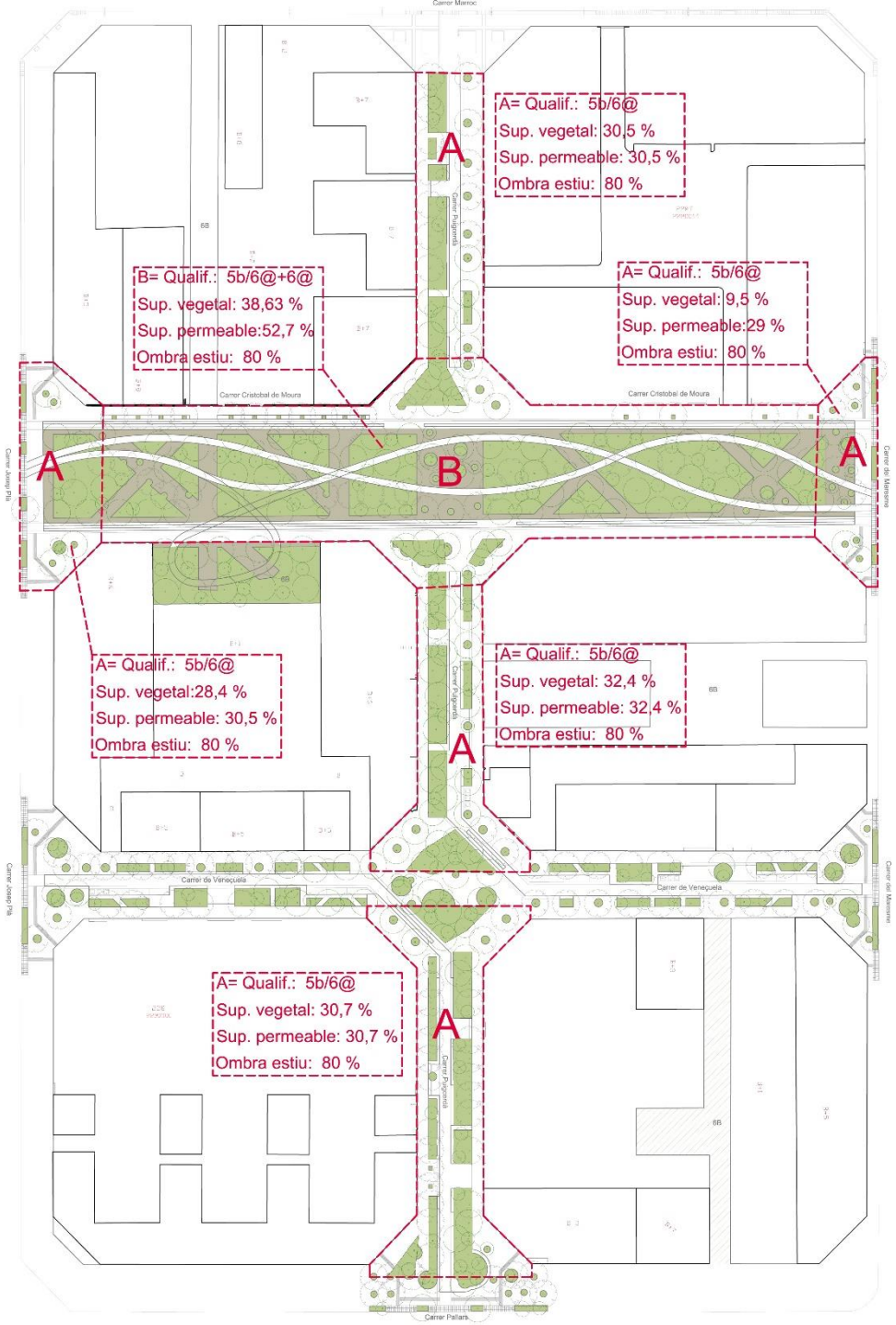

SUPERFICIES VEGETADES, PERMEABLES I PERCENTATGE D'OMBRES SEGONS MPGM22@ A L'EIX VERD DE PUIGCERDÀ I AL PARC LINEAL DE CRISTOBAL DE MOURA

Secció Cristobal de Moura

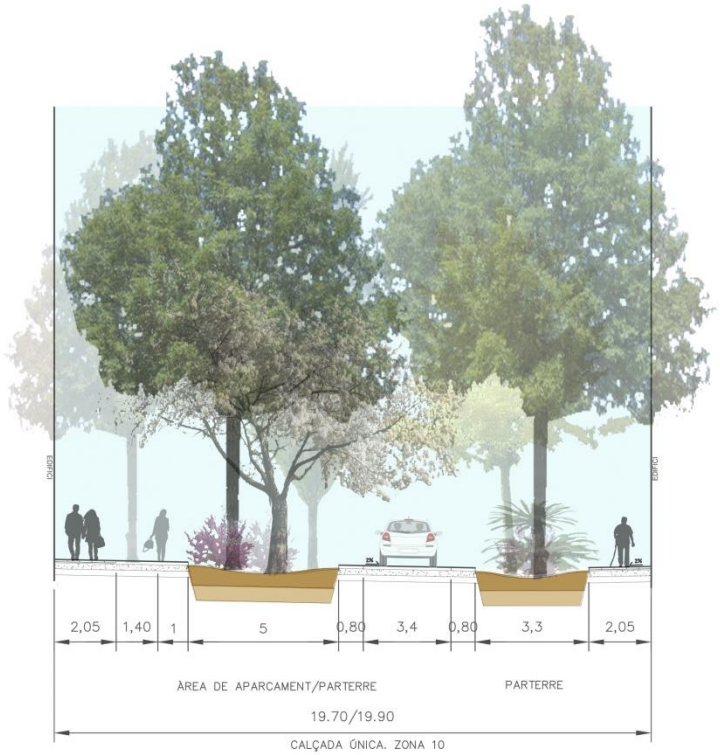



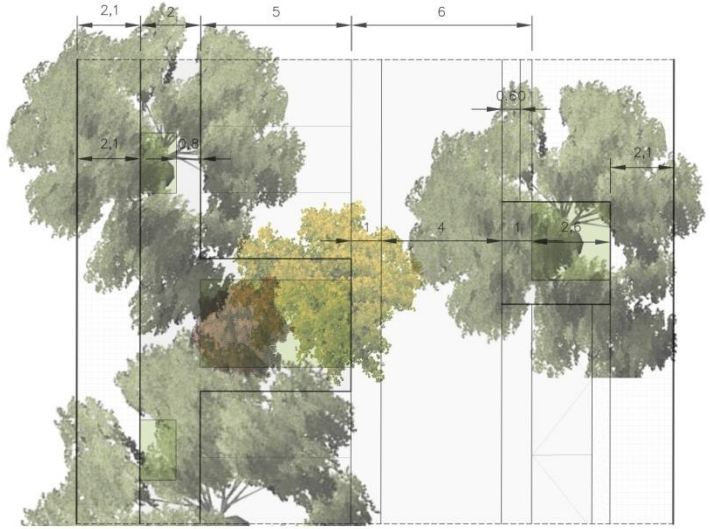

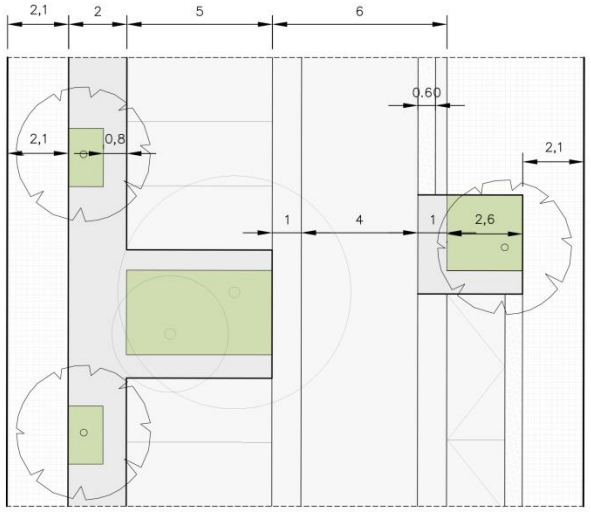

Carrer del Maresme

Secció Carrer Maresme

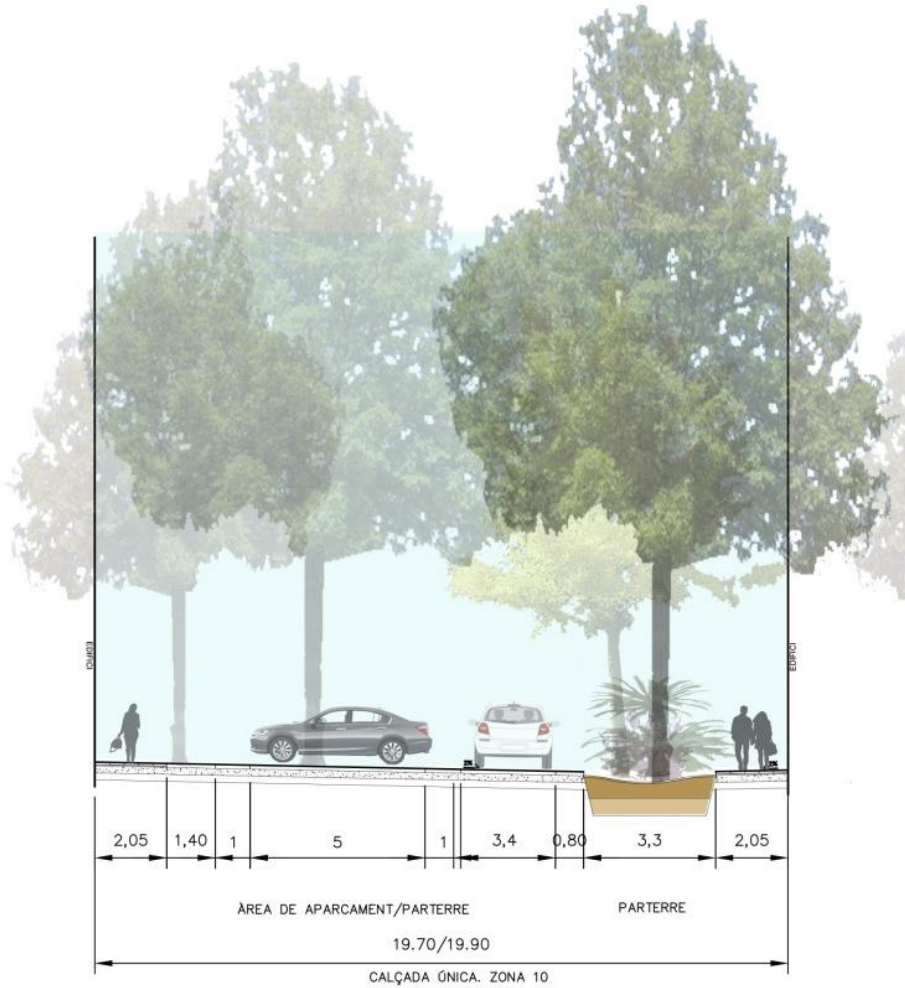

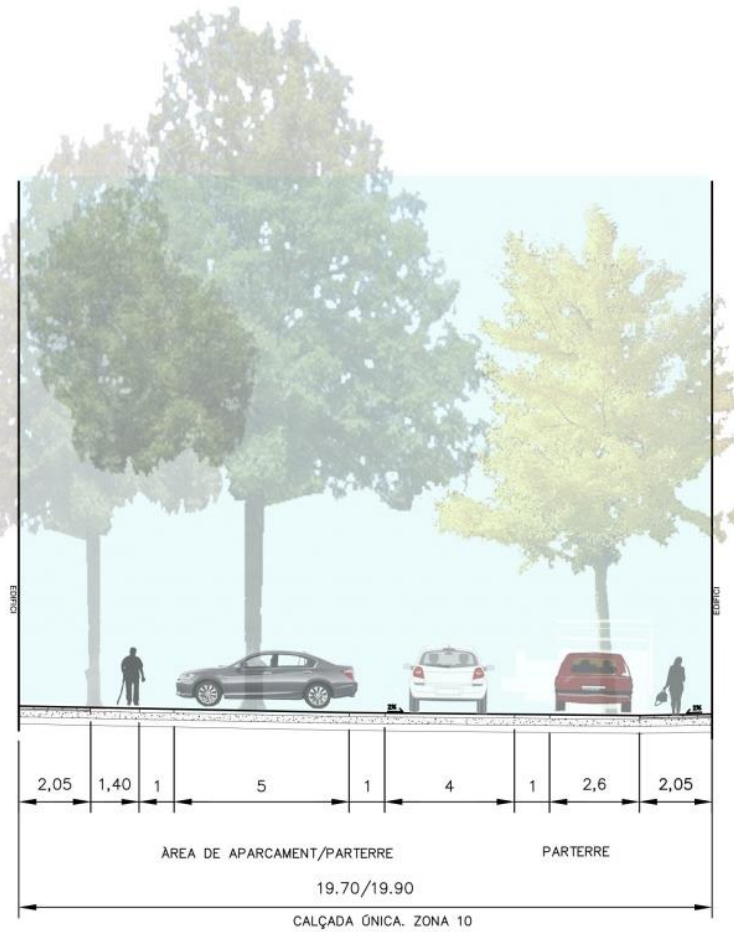

Secció Carrer Maresme

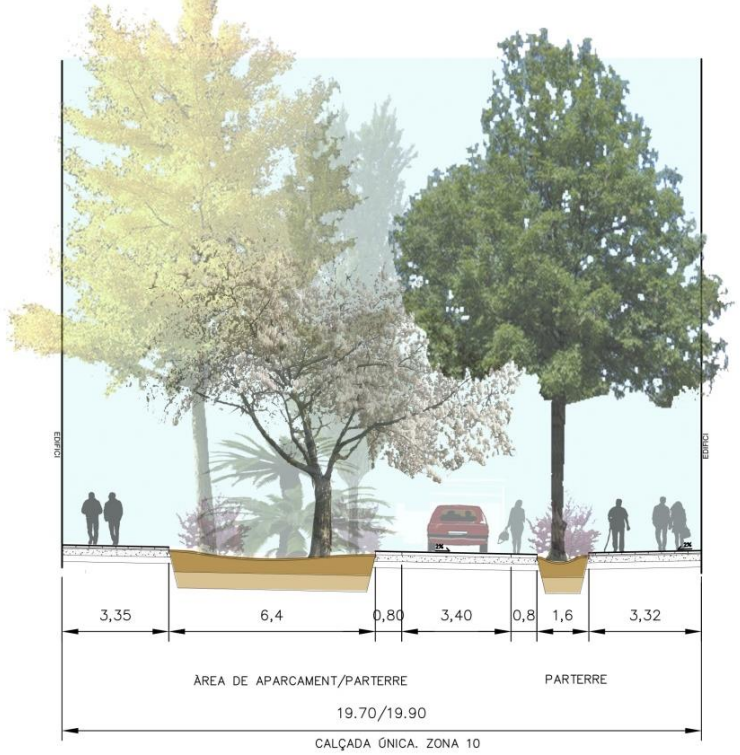

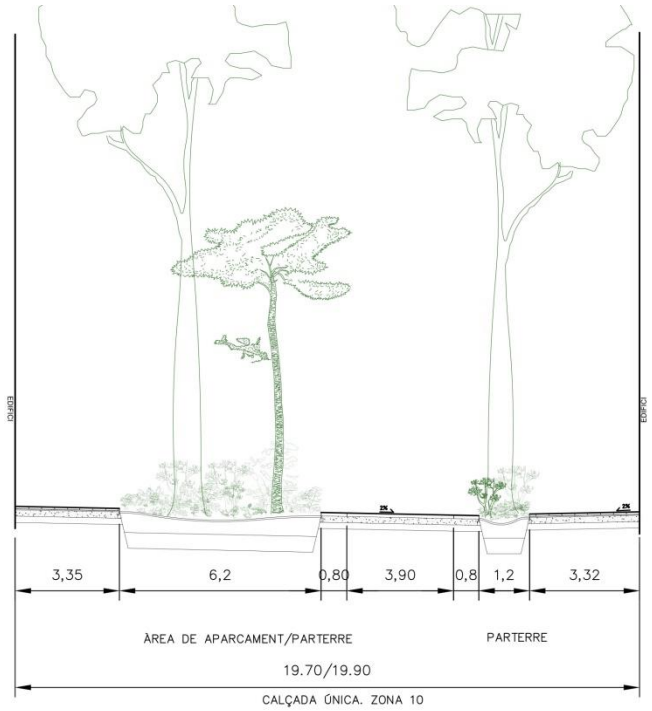

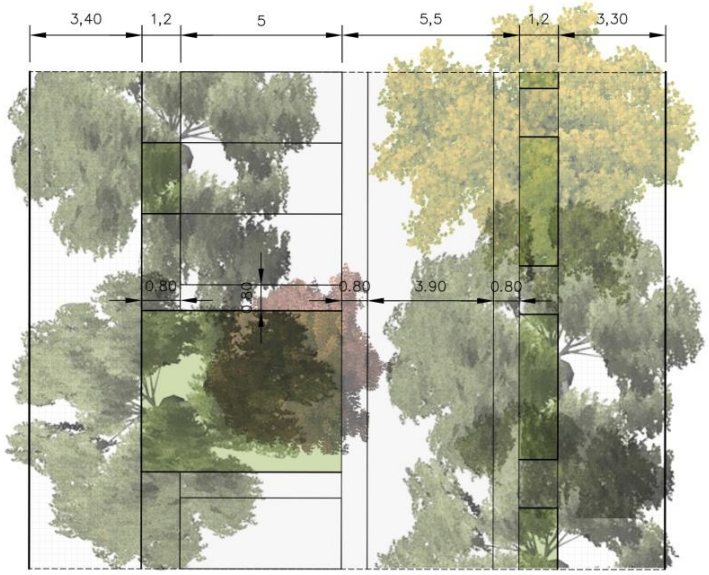

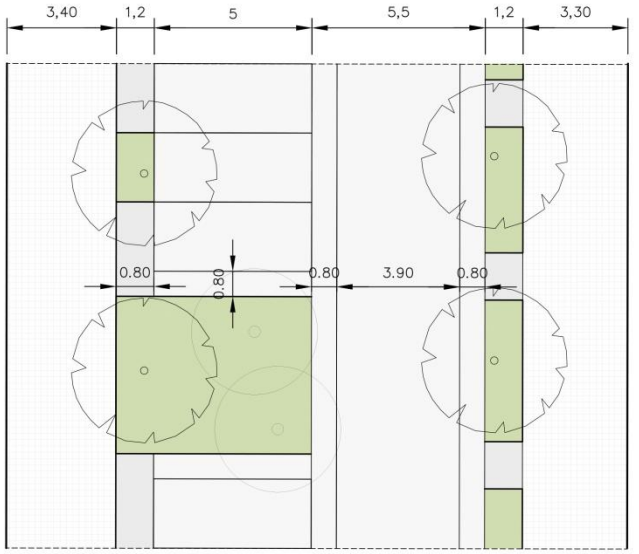

Carrer de Veneçuela

Secció Carrer Veneçuela

OPCIÓ 90°
Optimització 90%
Sup. plaça 11m2

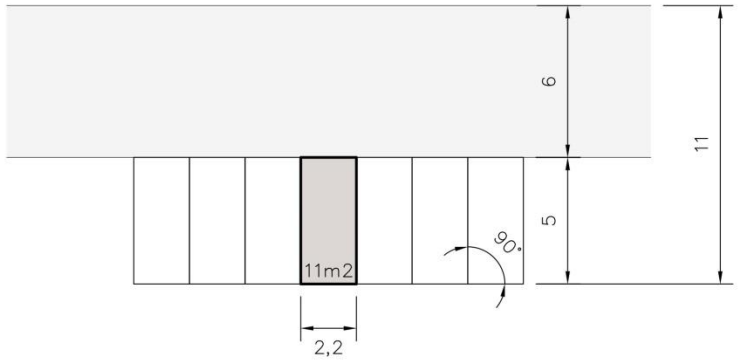

OPCIÓ 45%
Optimització 70%
Sup. plaça 16.3m2

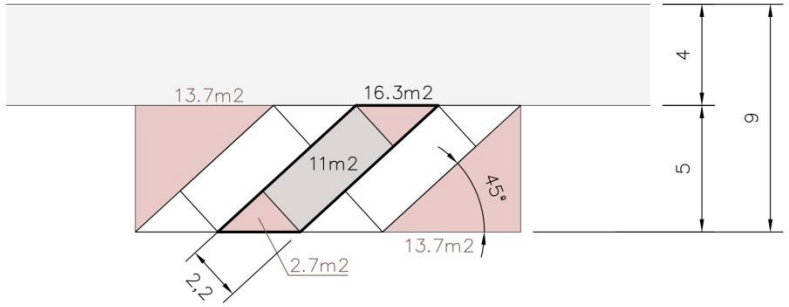

OPCIÓ 60°
Optimització 85%
Sup. plaça 13.2m2

OPCIÓ 30°
Optimització 60%
Sup. plaça 17.8m2

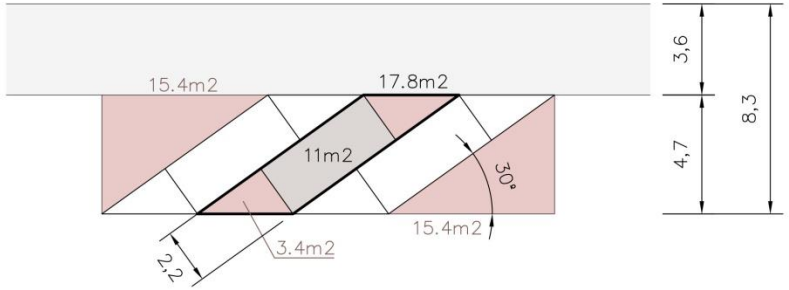

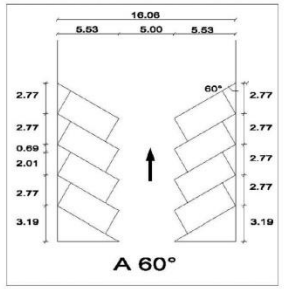

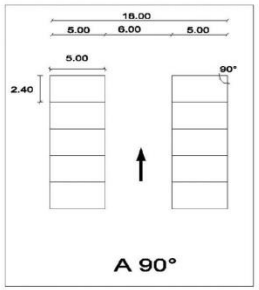

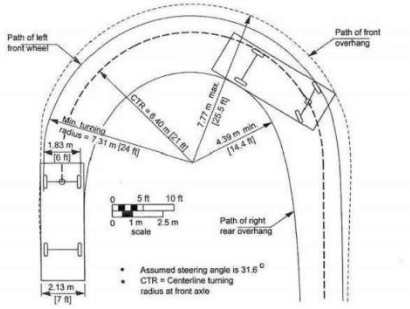

Analisi aparcament

C. de Balears

IMATGES DEL PARC DE CRSITOBAL DE MOURA. TRAM DE CAN ALIER JA EXECUTAT, REFERÈCNAI DEL NOU TRAM ENTRE JOSEP PLA I MARESME

IMATGES DE L'EIX VERD DEL CARRER FLUVIÀ JA EXECUTAT. REFERÈNCIA DEL CARRER PUIGCERDÀ

APROFITAMENT D'AIGÜES PLUVIALS
Eix verd Cristóbal de Moura i entorns, Sant Martí
ZONA VERDA CRISTÓBAL DE MOURA
CARRERS ADJACENTS
SUDS
Ajuntament de Barcelona