

PACTE  
X  
RONDA  
DÈ DALT



Ajuntament de  
Barcelona

# **Informe de resultats de l'enquesta de diagnosi i proposta sobre espai públic i mobilitat**

**Ronda de Dalt - Fase 2**

Desembre 2024

**Districte d'Horta-Guinardó**  
**Urbanisme, Transició Ecològica, Serveis Urbans i Habitatge**



## DADES SOBRE LA IMPLEMENTACIÓ DE L'ENQUESTA

**DATES D'IMPLEMENTACIÓ:** de juliol a novembre del 2024

### OBJECTIUS:

- Avaluar l'impacte de les intervencions realitzades al tram urbanitzat de la Fase 1.
- Identificar i prioritzar els espais clau per al desenvolupament de la Fase 2.

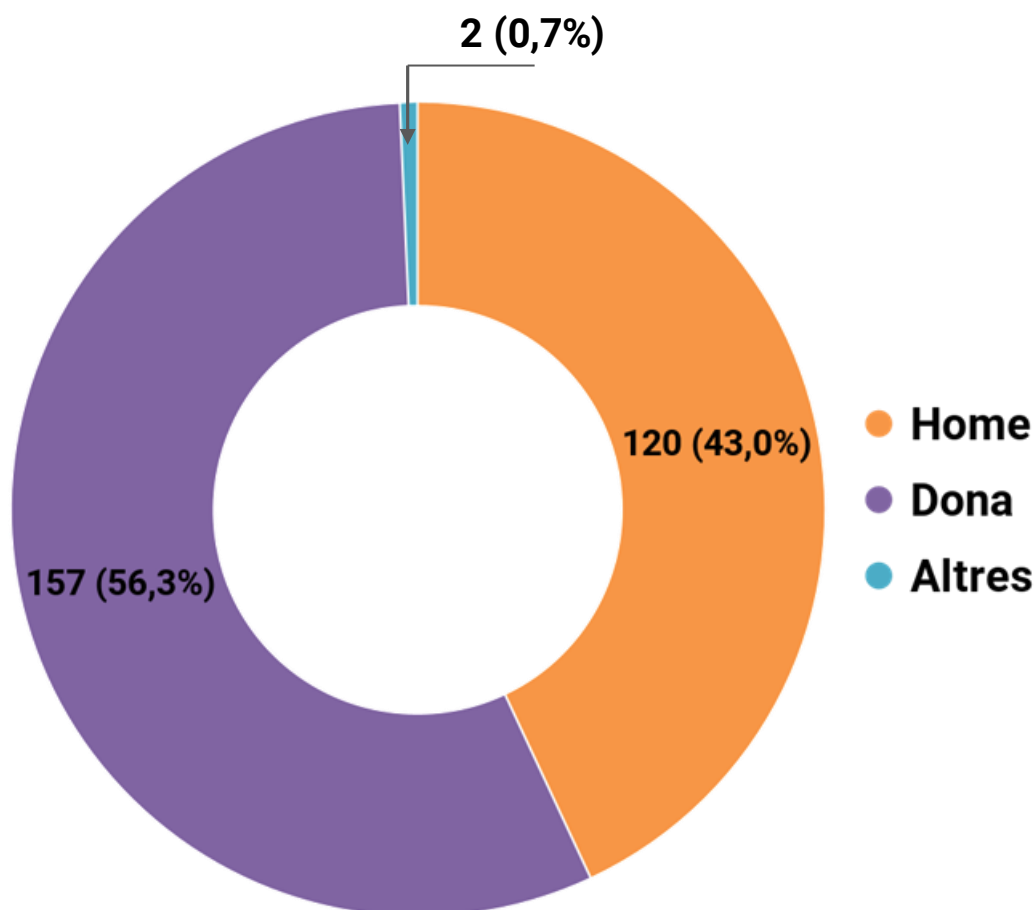
**TOTAL D'ENQUESTES REBUDES:** 279 ENQUESTES

### MÈTODES D'APLICACIÓ DE L'ENQUESTA:

- 1. Plataformes digitals:** Qüestionari obert a través del portal DECIDIM i les xarxes socials oficials de l'Ajuntament.
- 2. Activitats presencials:** Recollida de dades durant la festa d'inici d'obres(13 de juliol de 2024).
- 3. Dinamització al carrer:** Realització d'enquestes als punts informatius situats a espais estratègics a l'espai públic
- 4. Espais participatius locals:** Distribució de l'enquesta en els Consells de Barri de Sant Genís i la Teixonera.

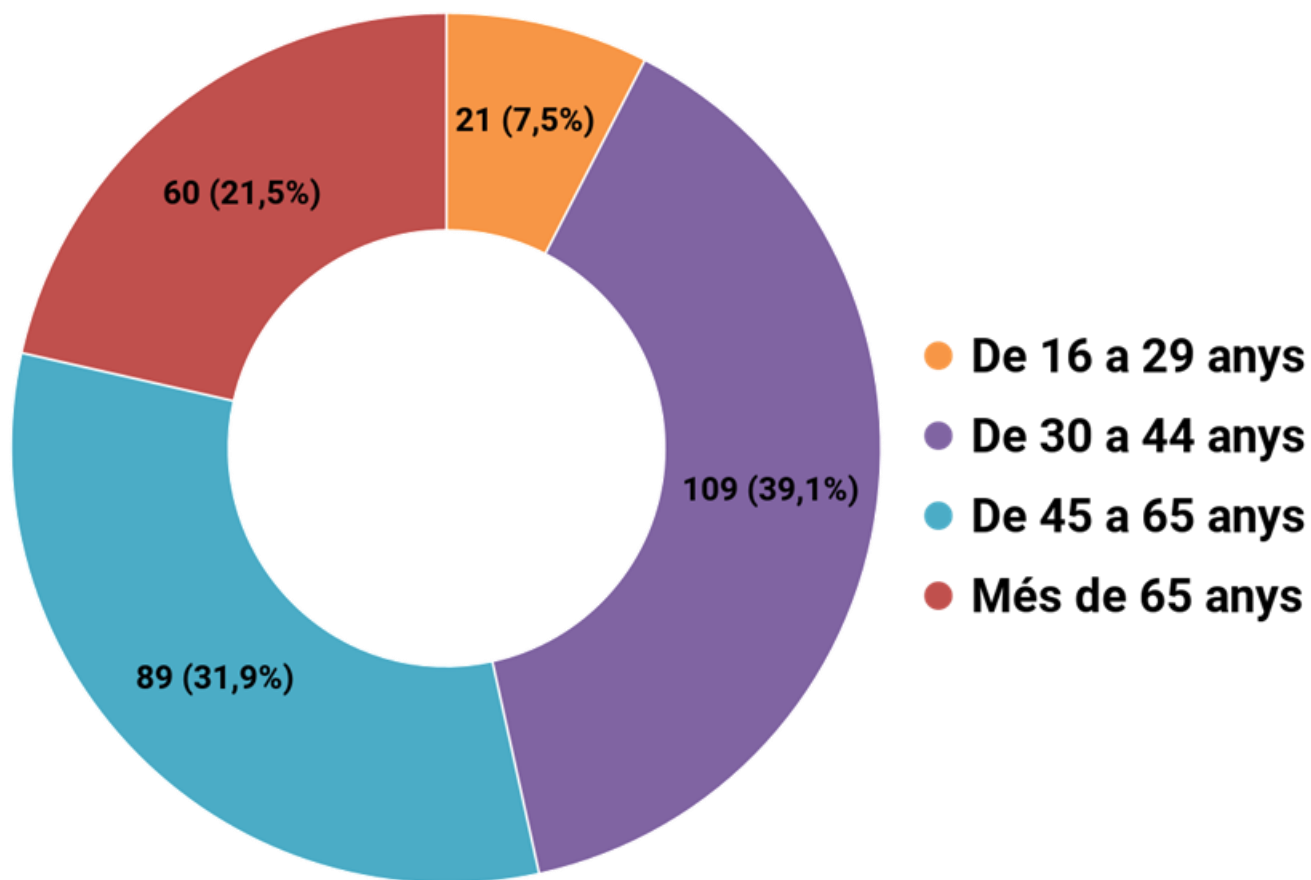
## 1. PERFILS DE LES PARTICIPANTS

### DISTRIBUCIÓ PER GÈNERE



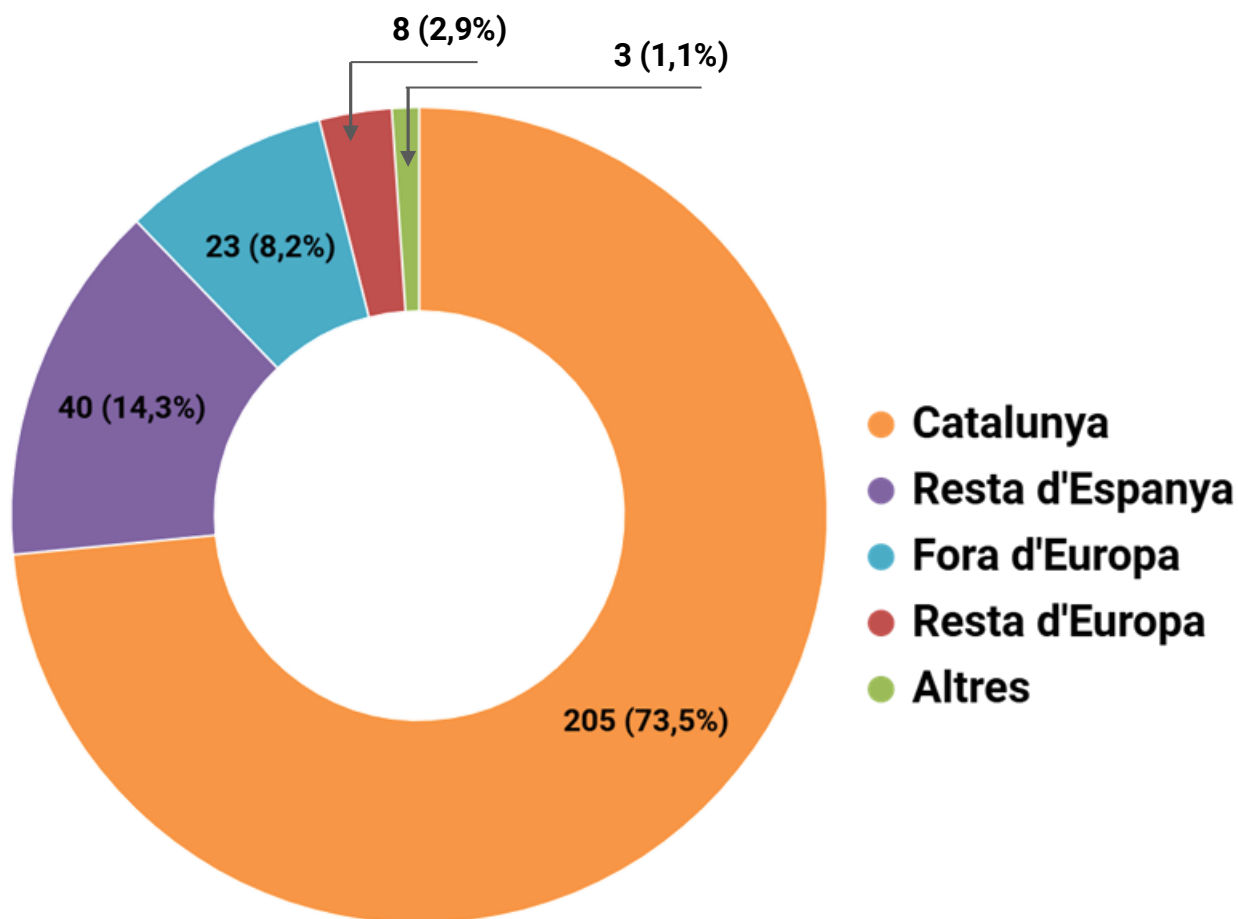
## 1. PERFILS DE LES PARTICIPANTS

### DISTRIBUCIÓ PER EDAT



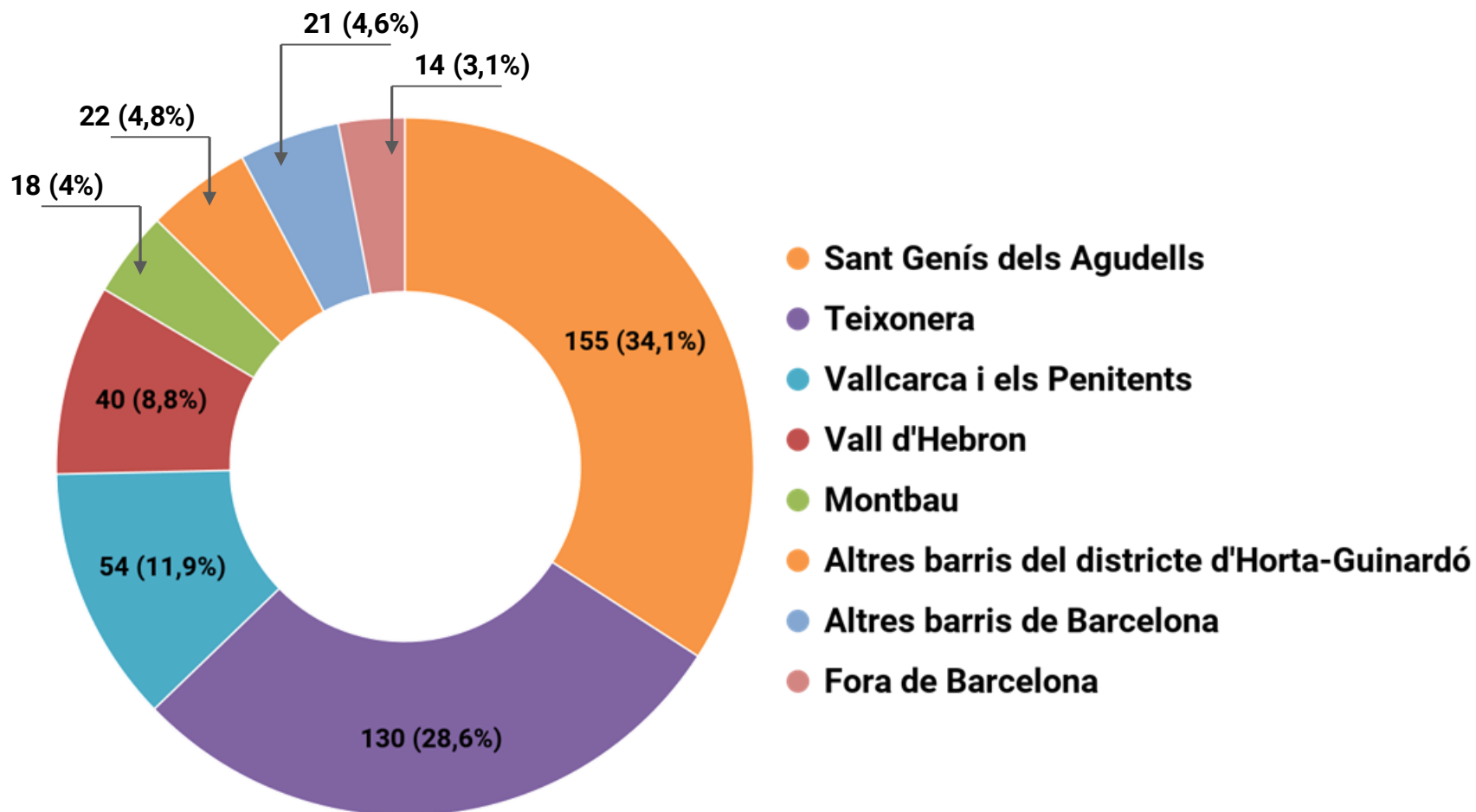
## 1. PERFILS DE LES PARTICIPANTS

### DISTRIBUCIÓ PER LLOC DE NAIXEMENT



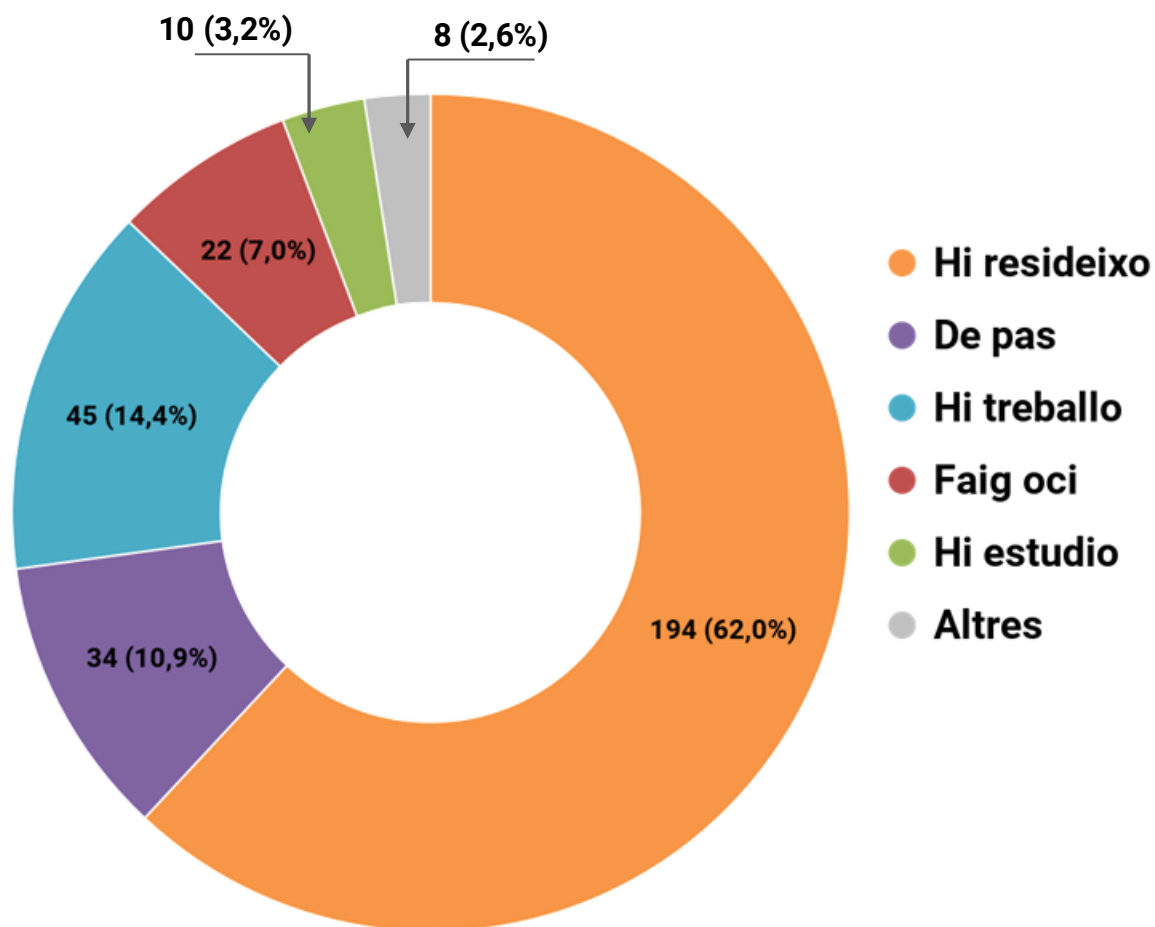
## 1. PERFILS DE LES PARTICIPANTS

### DISTRIBUCIÓ PER BARRI DE RESIDÈNCIA



## 1. PERFILS DE LES PARTICIPANTS

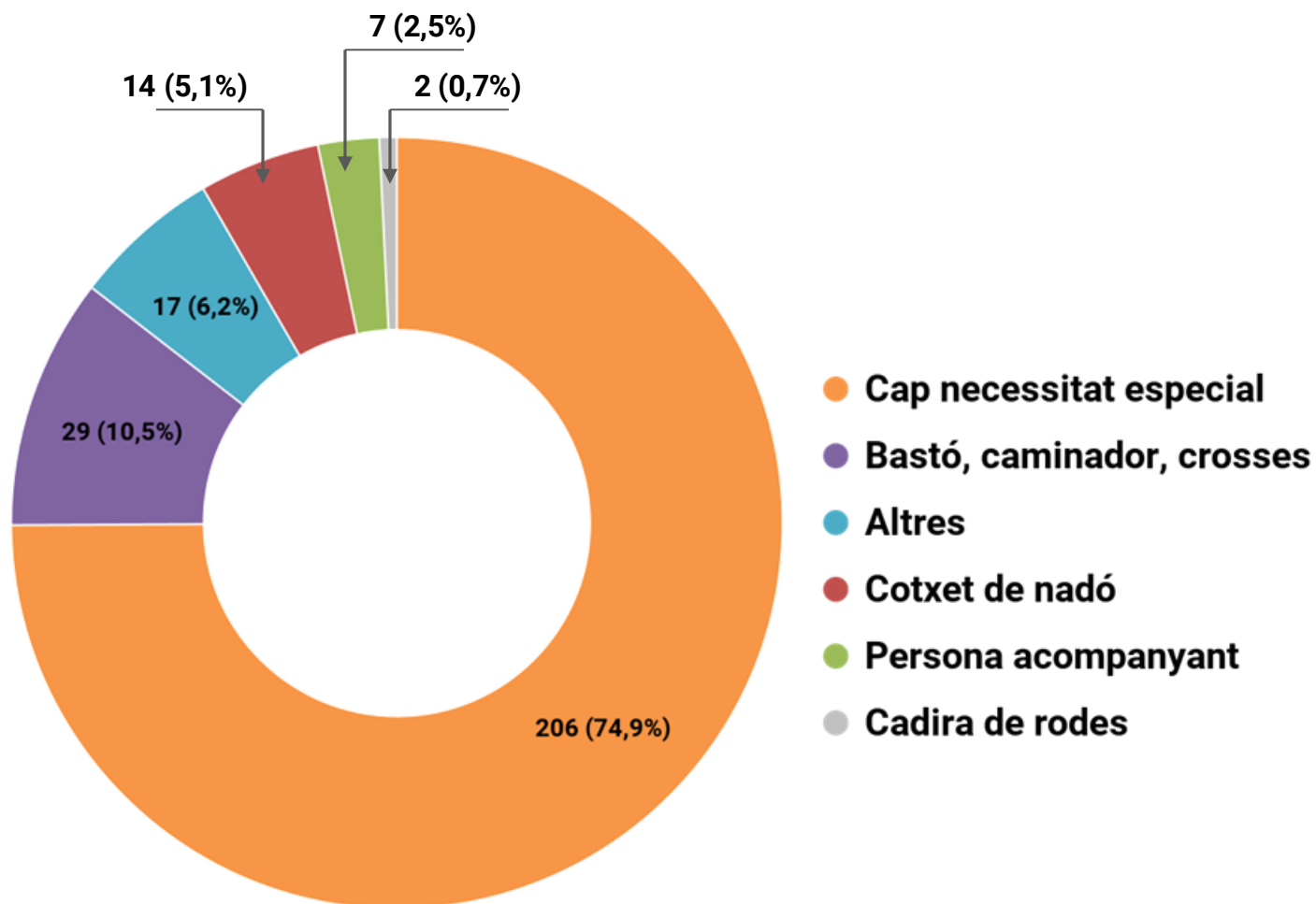
### DISTRIBUCIÓ PER RELACIÓ AMB LA RONDA DE DALT





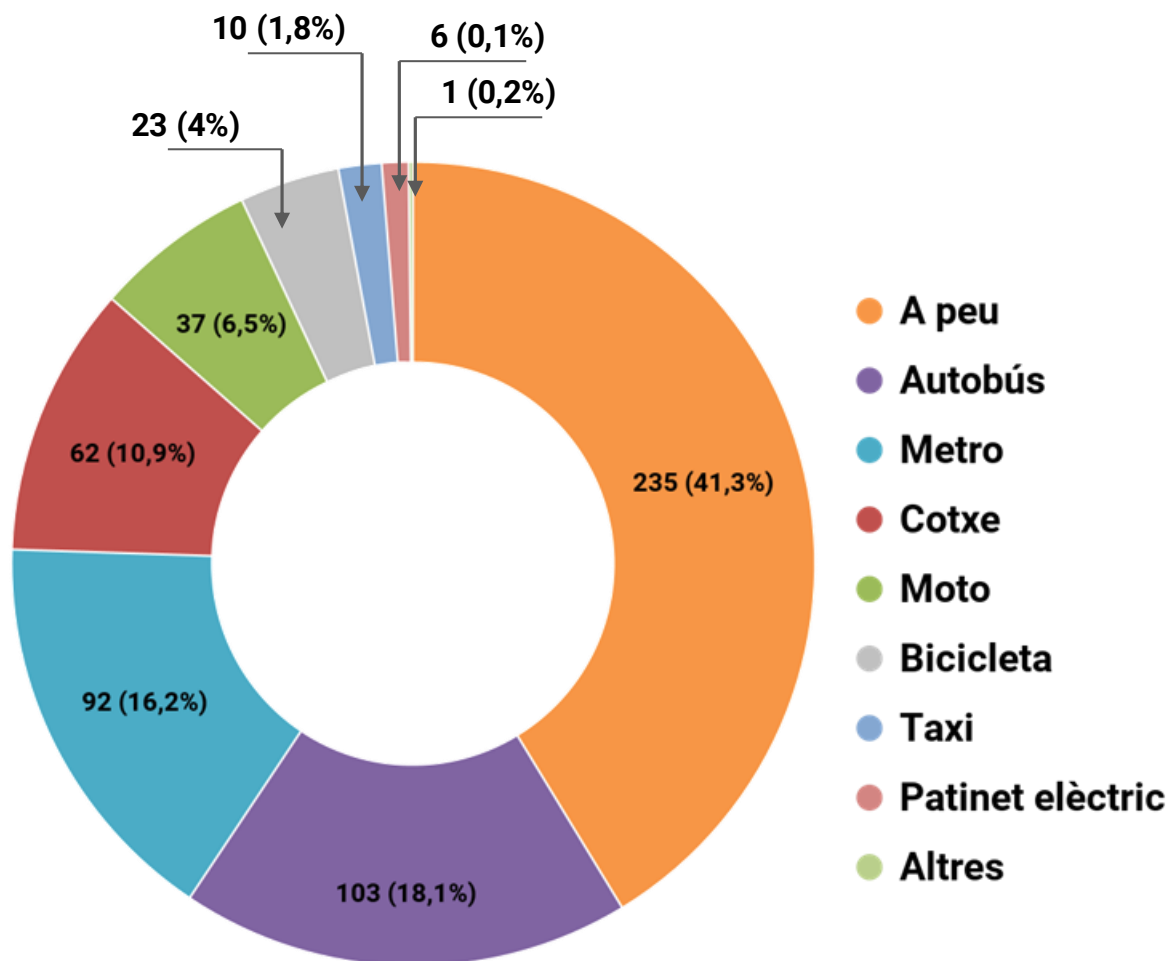
## 1. PERFILS DE LES PARTICIPANTS

### DISTRIBUCIÓ PER NECESSITATS ESPECIALS



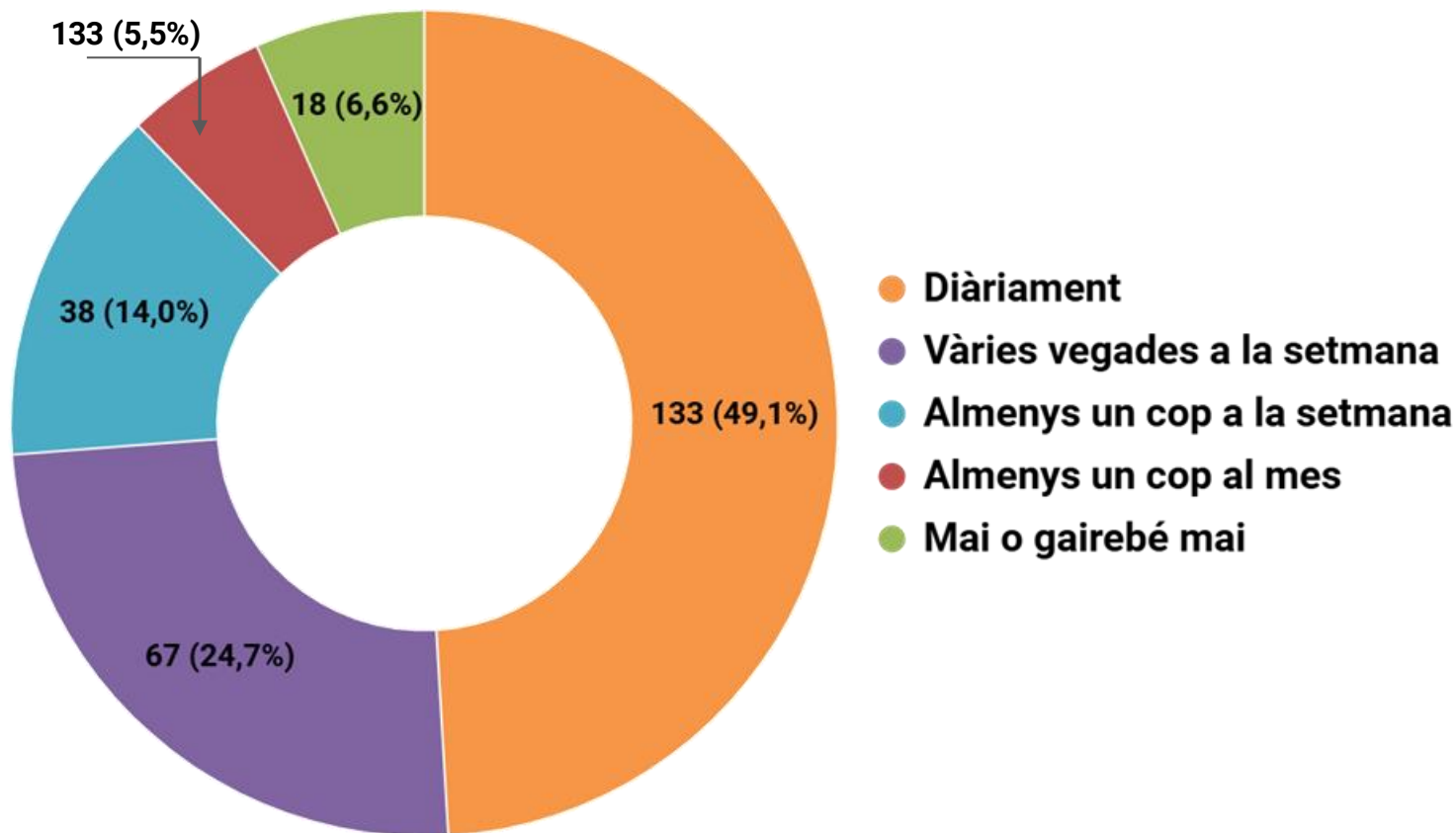
## 1. PERFILS DE LES PARTICIPANTS

### DISTRIBUCIÓ PER MITJÀ DE TRANSPORT (RESPOSTES COMBINADES)



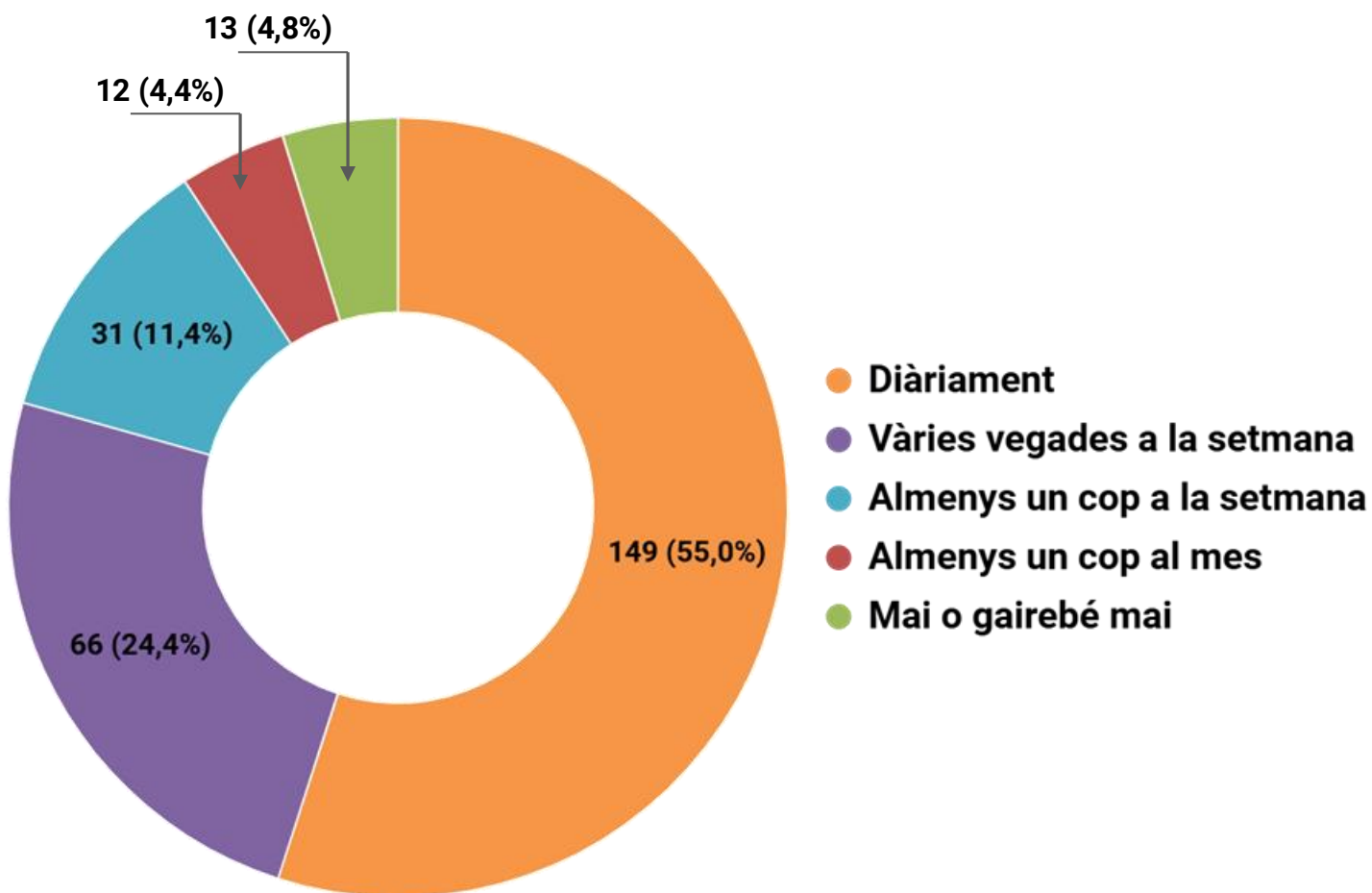
## 1. PERFILS DE LES PARTICIPANTS

### FREQÜÈNCIA D'ÚS DEL TRAM URBANITZAT



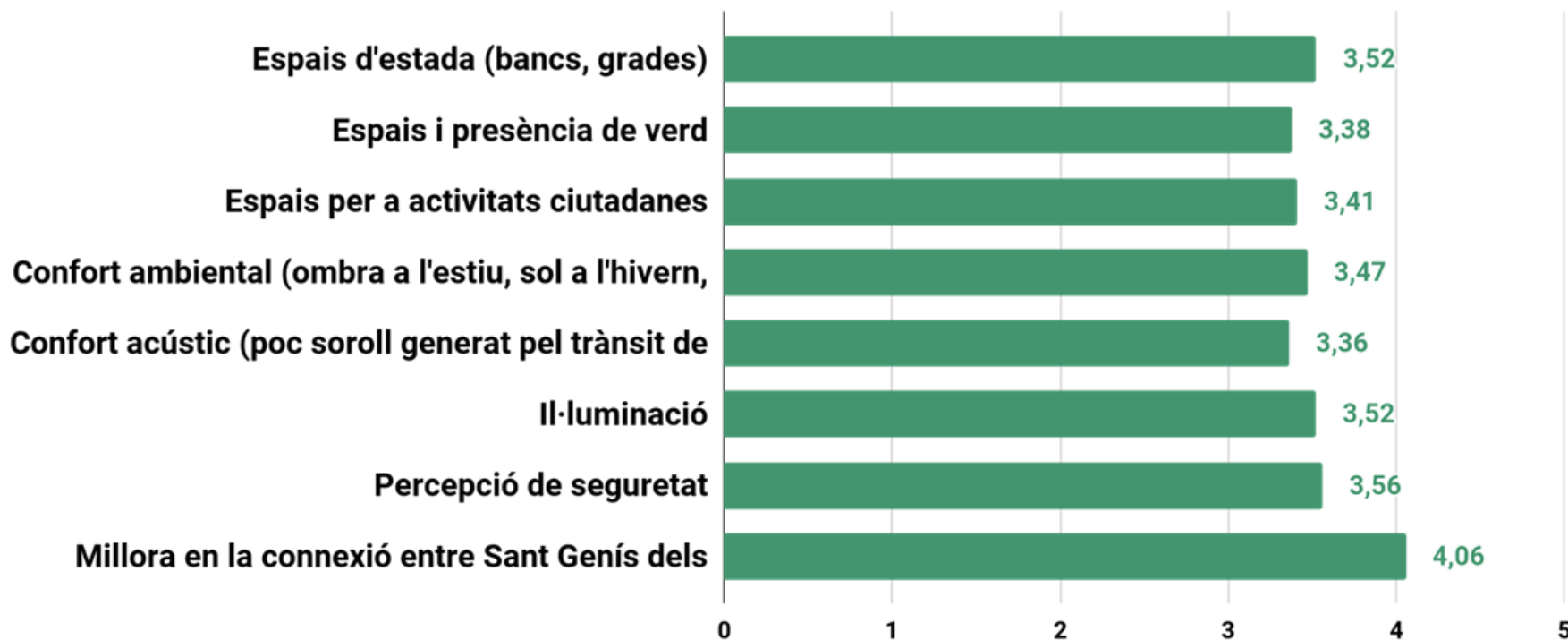
## 1. PERFILS DE LES PARTICIPANTS

### FREQÜÈNCIA D'ÚS DE PAS D'UNA BANDA A L'ALTRA (NO URBANITZAT)



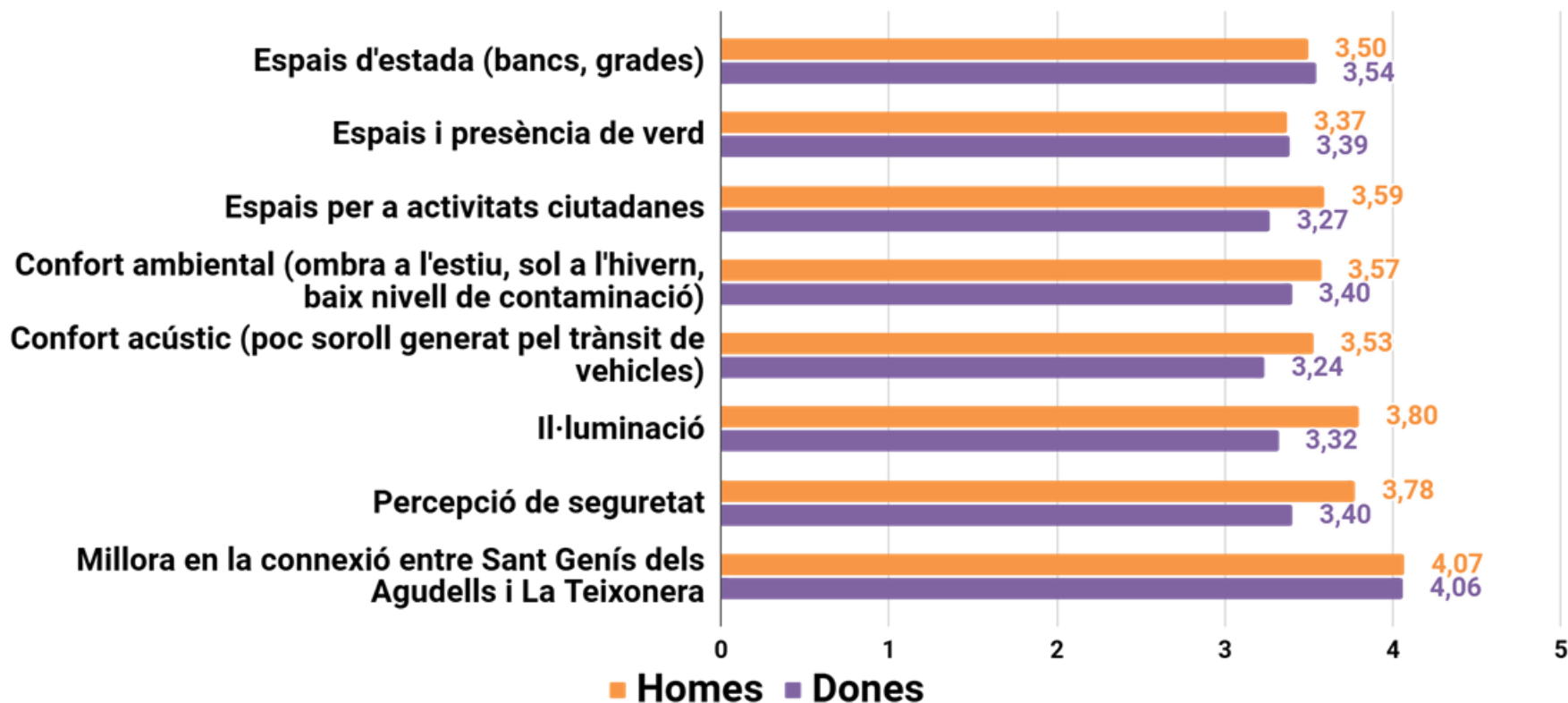
## 2. VALORACIÓ DEL TRAM JA URBANITZAT FASE 1

### VALORACIÓ GENERAL DEL TRAM URBANITZAT



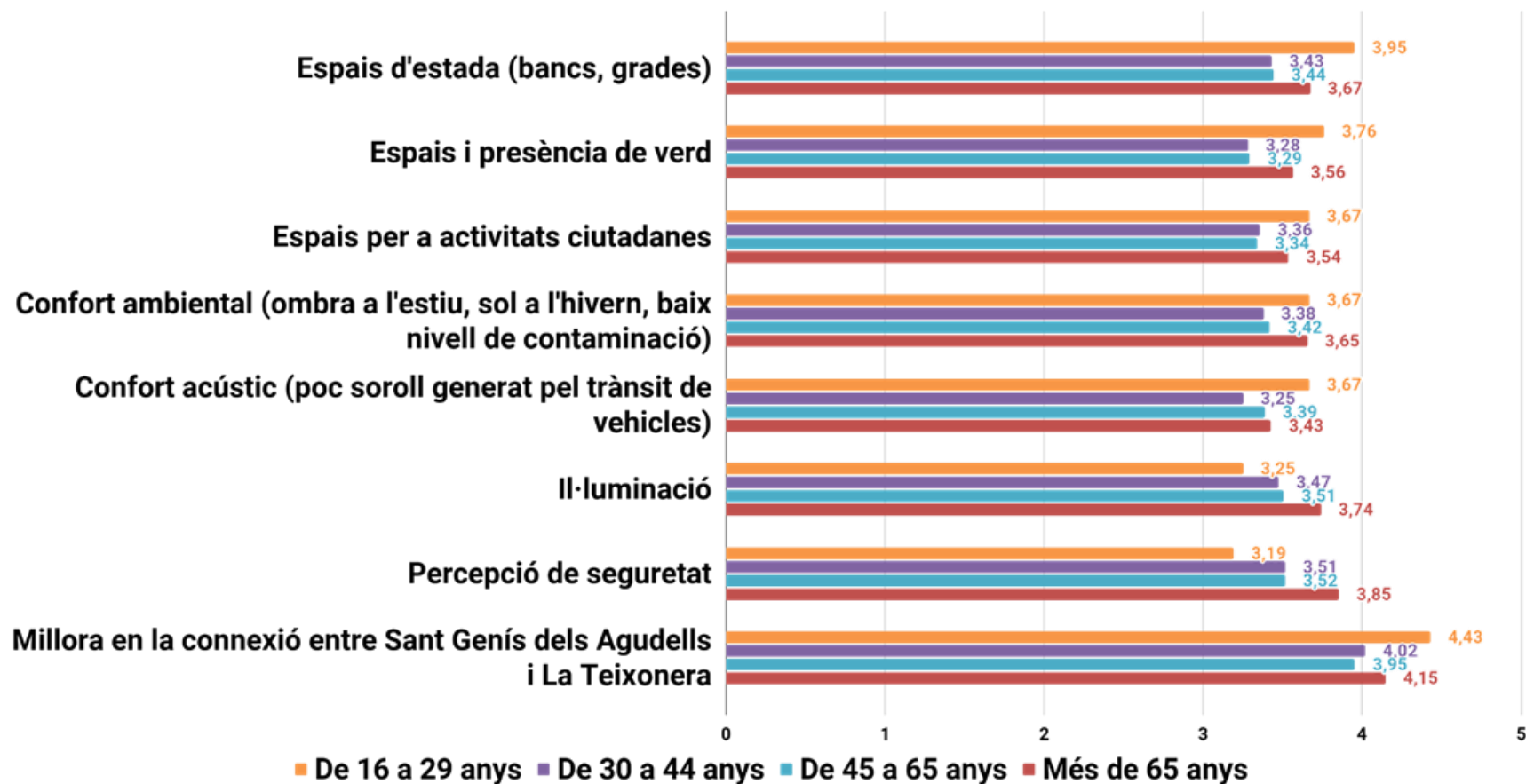
## 2. VALORACIÓ DE L'ESPAI

### VALORACIÓ GENERAL DEL TRAM URBANITZAT (separat per gènere)



## 2. VALORACIÓ DE L'ESPAI

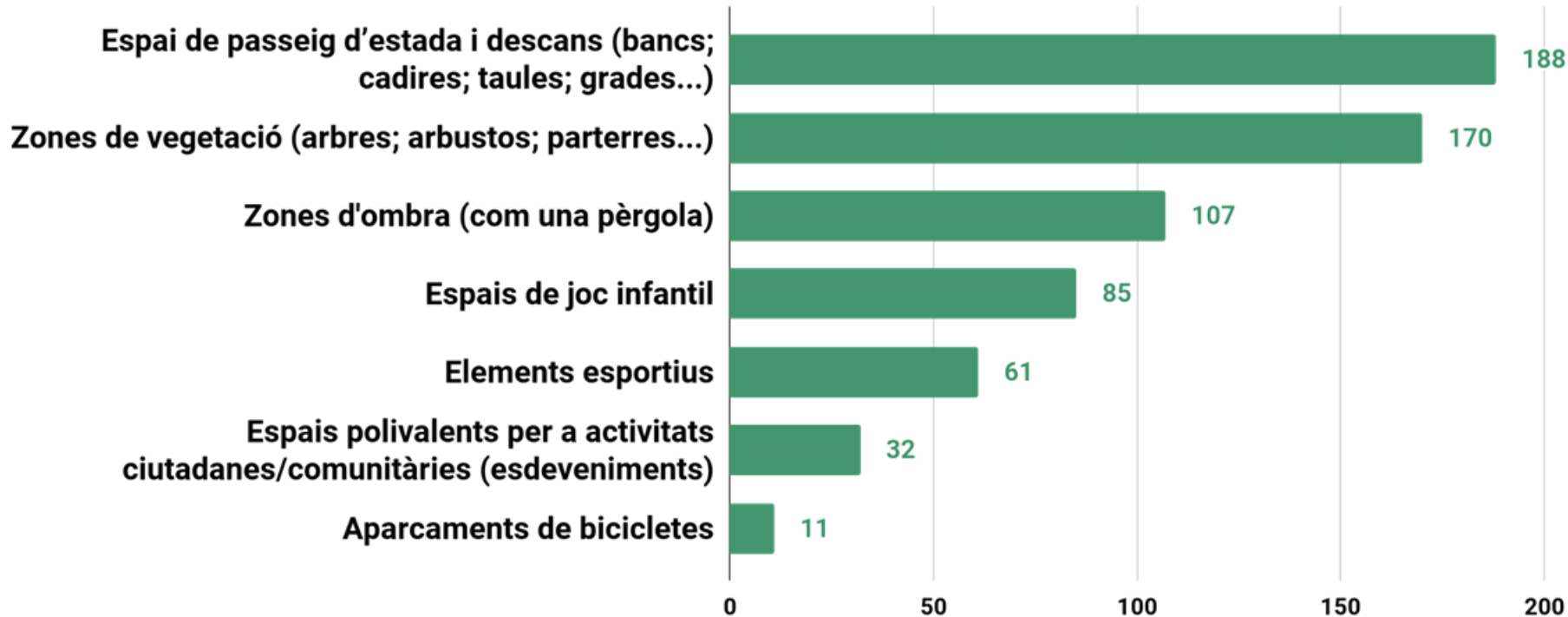
### VALORACIÓ GENERAL DEL TRAM URBANITZAT (separat per edat)



### 3. SOBRE EL TRAM PENDENT D'URBANITZAR FASE 2

#### PRIORITZACIÓ D'ESPAIS

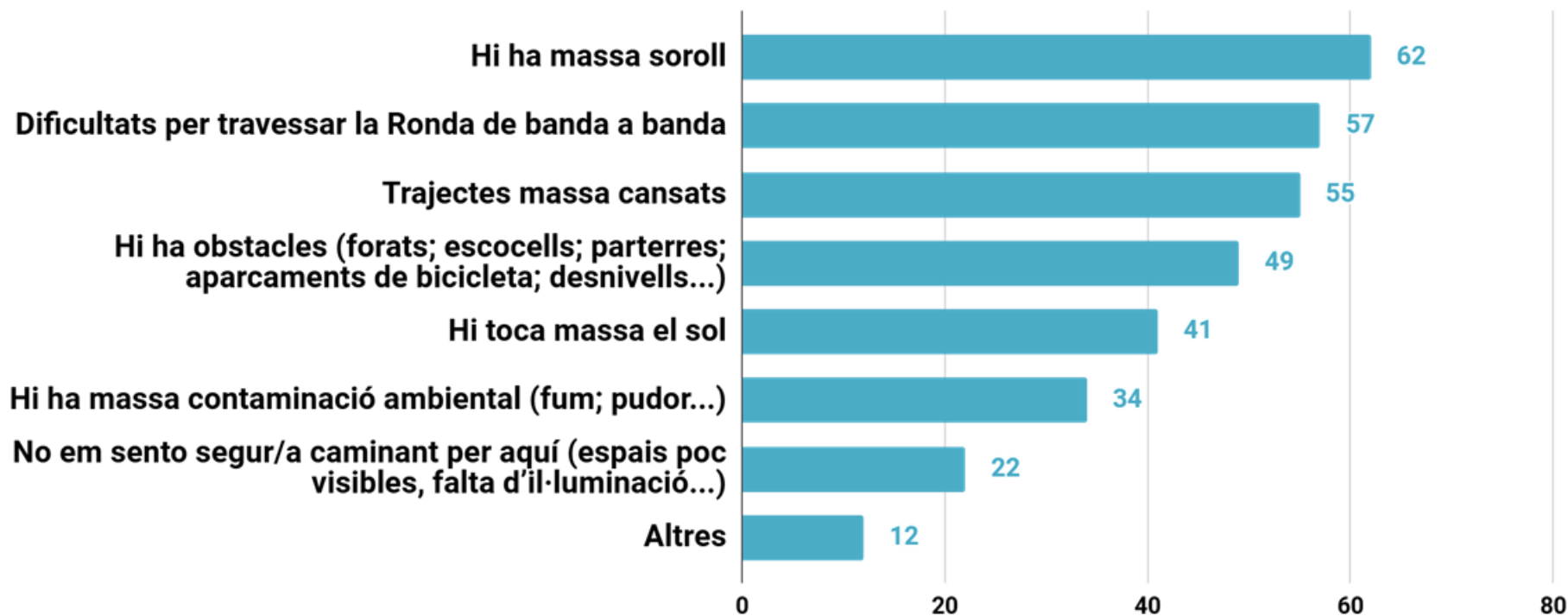
Des del teu punt de vista quins dels següents tipus d'espais haurien de ser prioritaris en la futura urbanització?





### 3. SOBRE EL TRAM PENDENT D'URBANITZAR FASE 2

#### DIFICULTATS DURANT EL DESPLAÇAMENT EN L'ACTUALITAT



## **4. ALTRES COMENTARIS I APORTACIONS**

### **1. Zones verdes i vegetació**

- Incrementar la vegetació, amb arbres grans que proporcionin ombra i espais verds més cuidats.
- Incorporar gespa en lloc de ciment per fer l'espai més acollidor.
- Mantenir l'estructura ombrívola i els estils actuals de la cobertura ja pacificada.

### **2. Espais infantils i juvenils**

- Més zones de joc infantil amb ombra i protecció (valles de seguretat).
- Zones d'esbarjo per a nens, espais plans per practicar amb bicicletes, patins i patinets.
- Espais per adolescents com parcs de skate, camps de futbol, bàsquet i altres instal·lacions esportives.
- Espais polivalents per festes i activitats juvenils.

### **3. Elements urbans**

- Instal·lacions esportives per fomentar l'activitat física, com pistes de petanca o rocòdroms.
- Més fonts d'aigua, papereres i bancs de grans dimensions.
- Habilitar baranes per augmentar la seguretat en zones com el tram del mercat.

### **4. Mobilitat i accessibilitat**

- Crear carrils bici segurs, amples i unidireccionals, connectats amb altres zones (parc de la Vall Hebron).
- Prioritzar el desplaçament a peu, en bicicleta i en transport públic.
- Accessibilitat millorada per a cadires de rodes i il·luminació adequada.

## **4. ALTRES COMENTARIS I APORTACIONS**

### **5. Continuitat i pacificació**

- Ampliar la cobertura fins a la Plaça Kennedy, millorant la connexió entre barris (Sant Genís, Teixonera, Vallcarca i els Penitents).
- Planificar les següents fases abans d'acabar l'actual.
- Pacificar l'espai mantenint un estil coherent amb el tram ja urbanitzat.

### **6. Altres propostes**

- Cobertura per protegir de la pluja.
- Espais per intercanvi de llibres per fomentar la lectura al barri.
- Espai per reunions d'estudiants a prop de l'institut.
- Locals d'oci, negocis i comerços per revitalitzar la zona.

### **7. Opinions contràries**

- Alguns veïns i veïnes consideren innecessària la cobertura o la creació de nous espais, argumentant que hi ha altres prioritats urgents com sanitat, educació o serveis per a gent gran.
- Altres s'oposen a la desaparició de la Plaça Vall d'Hebron, considerant-la un espai imprescindible per al barri.